



ORIENTAÇÕES PARA INSCRIÇÃO E ALTERAÇÃO DE AERÓDROMOS E HELIPONTOS, PARA PLANO DIRETOR AEROPORTUÁRIO E PARA EXPLORAÇÃO DE AERÓDROMO CIVIL PÚBLICO



JUNTOS SOMOS MAIS FORTES





PROJETO DE INSCRIÇÃO/ALTERAÇÃO DE AERÓDROMO



JUNTOS SOMOS MAIS FORTES



www.decea.gov.br





PROJETO DE INSCRIÇÃO/ALTERAÇÃO DE AERÓDROMO



O que é um projeto de **INSCRIÇÃO** ou de **ALTERAÇÃO** de aeródromo?



Documento elaborado por um Responsável Técnico habilitado e apresentado pelo operador do aeródromo que estabelece ou altera a configuração da infraestrutura aeroportuária, incluindo as características físicas e/ou operacionais do aeródromo.



PROJETO DE INSCRIÇÃO/ALTERAÇÃO DE AERÓDROMO



Por que o um projeto de **INSCRIÇÃO** ou de **ALTERAÇÃO** de aeródromo deve ser submetido à análise do Comando da Aeronáutica (COMAER)?



Para que o COMAER possa analisar o projeto do ponto de vista da circulação aérea geral (interferência com outros aeródromos) e verificar se foram tomadas as medidas necessárias para garantir a segurança das operações diante de eventuais obstáculos às Zonas de Proteção estabelecidas.




PROJETO DE INSCRIÇÃO/ALTERAÇÃO DE AERÓDROMO



Qual **documentação** o Operador de Aeródromo deve apresentar ao COMAER para solicitar aprovação do projeto de **inscrição** ou de **alteração** de aeródromo?



O Operador deverá entregar os documentos listados no **ANEXO B**, da **ICA 11-3/2020**, assinalados na coluna “inscrição ou alteração” conforme o caso.





PLANO DIRETOR AEROPORTUÁRIO



IMPLANTAÇÃO FINAL - IFR - AERONAVE CRÍTICA KC - B737-800
PISTA 2305 X 45M



JUNTOS SOMOS MAIS FORTES



www.decea.gov.br





PLANO DIRETOR AEROPORTUÁRIO



O que é um Plano Diretor Aeroportuário?

Documento elaborado pelo operador do aeródromo, que estabelece o planejamento para a expansão da infraestrutura aeroportuária em consonância com a regulamentação de segurança operacional expedida pela ANAC.





PLANO DIRETOR AEROPORTUÁRIO



Por que o projeto de Plano Diretor Aeroportuário deve ser submetido à análise do Comando da Aeronáutica (COMAER)?

Para que o COMAER possa analisar o projeto do ponto de vista da circulação aérea geral (interferência com outros aeródromos) e verificar se foram tomadas as medidas necessárias para garantir a segurança das operações diante de eventuais obstáculos às Zonas de Proteção estabelecidas.





PLANO DIRETOR AEROPORTUÁRIO



Quais Operadores de Aeródromos devem submeter um Plano Diretor Aeroportuário à aprovação do COMAER?

A obrigatoriedade restringe-se aos casos dos Operadores que administram aeródromos que tenham que submeter o seu planejamento à aprovação da ANAC.

Qual documentação o Operador deve encaminhar ao COMAER para solicitar aprovação do plano diretor aeroportuário?



O Operador deverá entregar os documentos listados no **ANEXO B**, da **ICA 11-3/2020**, assinalados na coluna referente a PDIR.



EXPLORAÇÃO DE AERÓDROMO CIVIL PÚBLICO



JUNTOS SOMOS MAIS FORTES





EXPLORAÇÃO DE AERÓDROMO CIVIL PÚBLICO



O que é o processo de Exploração de Aeródromo Civil Público?

Processo por meio do qual o COMAER analisa, do ponto de vista do espaço aéreo, a viabilidade de um aeródromo privado tornar-se público, ou seja, ser explorado comercialmente.

Vale destacar que compete à Secretaria Nacional de Aviação Civil conceder o chamado **INSTRUMENTO DE OUTORGA**, documento por meio do qual a União autoriza outras entidades, privadas ou públicas a explorarem comercialmente um aeródromo.

A análise do COMAER constitui uma das etapas do processo de obtenção deste instrumento.





EXPLORAÇÃO DE AERÓDROMO CIVIL PÚBLICO



Qual **documentação** o interessado deve encaminhar para análise do COMAER nos processos de exploração de aeródromo civil público?

O interessado deverá entregar os documentos listados no **ANEXO B**, da **ICA 11-3/2020**, assinalados na coluna “Exploração AD CIV PUB”.





VALIDADE DAS DELIBERAÇÕES



Qual é a VALIDADE das deliberações do COMAER para apresentação junto à ANAC?

2 ANOS





DOCUMENTAÇÃO

Arquivos editáveis e modelos de documentos necessários para a abertura de processos de AERÓDROMOS estão disponíveis no site [AGA \(decea.mil.br\)](http://decea.mil.br), na aba **documentos**.

Busca no decea.gov.br

FORÇA AÉREA BRASILEIRA

gov.br PARTICIPE ACESSO À INFORMAÇÃO LEGISLAÇÃO CANAIS

AGA | Portal Aeródromos

INICIO PLANOS **DOCUMENTOS** LEGISLAÇÃO PRÉ-ANÁLISE TERMO DE AJUSTAMENTO DE CONDUTA (TAC) SYSAGA

Documentos

- Objetos Projetados no Espaço Aéreo**
Arquivos necessários para abertura de processos relacionados a Objetos (OPEA), como construção de edificações, conjunto habitacional, loteamento, ponte, viaduto, balão cativo, aterro sanitário, posto de combustível, mastros, torres, parques eólicos, linhas de transmissão, antenas, projetor de raio laser, entre outros.
- Aeródromos**
Arquivos necessários para abertura de processos relacionados a Aeródromos, como Inscrição, Alteração, PDIR e Exploração.
- Apoio**
Arquivos de orientações, tutoriais e links externos ao COMAER.

JUNTOS SOMOS MAIS FORTES



www.decea.gov.br



LEGISLAÇÃO

A **legislação** necessária para consulta e abertura de processos de AERÓDROMOS estão disponíveis no site [AGA \(decea.mil.br\)](http://decea.mil.br), na aba **legislação**.

Busca no decea.gov.br

FORÇA AÉREA BRASILEIRA

gov.br PARTICIPE ACESSO À INFORMAÇÃO LEGISLAÇÃO CANAIS

Portal Aeródromos

INICIO PLANOS DOCUMENTOS **LEGISLAÇÃO** PRÉ-ANÁLISE TERMO DE AJUSTAMENTO DE CONDUTA (TAC) SYSAGA

Legislação Específica para Aeródromos e Objetos Projetados no Espaço Aéreo

- Portaria nº 91/DGCEA, de 27/06/2016 (Publicado no D.O.U. nº 125 de 01/07/2016)
- Portaria nº 1555/GC3, de 28/08/2013 - Dispõe sobre Planos de Zoneamento de Ruído de Aeródromos, Aeroportos, Helipontos e Helipontos Militares, e dá outras providências.
- Edital DECEA nº 1, de 30 maio de 2016 (Publicado no DOU nº 103, seção 3, de 1º Jun. 2016)
- Edital DECEA nº 7, de 30 Dez. 2015 (Publicado no DOU nº 8, seção 3, de 13 Jan. 2016)
- ICA 11-3, 04/01/2021- Processos da Área de Aeródromos (AGA) no âmbito do COMAER
- ICA 11-4, 04/01/2021- Processos para análise de projetos de construção ou modificação de aeródromos militares
- ICA 11-408, 04/01/2021- Restrições aos objetos projetados no espaço aéreo que possam afetar adversamente a segurança ou a regularidade das operações aéreas
- ICA 63-19, 04/01/2021- Critérios de análise técnica da área de aeródromos (AGA)
- TCA 53-2 CATÁLOGO DE REQUISITOS DE DADOS DE INFORMAÇÕES AERONÁUTICAS
- ICA 53-4 SOLICITAÇÃO DE DIVULGAÇÃO DE INFORMAÇÃO AERONÁUTICA

JUNTOS SOMOS MAIS FORTES



www.decea.gov.br



ABERTURA DE PROCESSOS



Como faço para iniciar um processo?

Qualquer pessoa, física ou jurídica, interessada em submeter um dos processos estabelecidos na ICA 11-3/2020 à análise dos Órgãos Regionais do DECEA deverá fazê-lo por meio do **SysAGA**, no endereço eletrônico [AGA \(decea.mil.br\)](http://decea.mil.br), na aba **Sysaga**.

O **SysAGA** é um sistema de gerenciamento de processos desenvolvido pelo DECEA. Por meio deste sistema, os usuários poderão preencher e anexar os documentos necessários para o processo.



ABERTURA DE PROCESSOS

Como faço uma solicitação de autorização para OPEA?

Busca no decea.gov.br

FORÇA AEREA BRASILEIRA

gov.br

INICIO PLANOS DOCUMENTOS LEGISLAÇÃO PRÉ-ANÁLISE TERMO DE AJUSTAMENTO DE CONDUITA (TA)

SYSAGA

Sistema de Gerenciamento de Processos AGA

O SysAGA é um sistema desenvolvido pelo DECEA para gerenciamento dos processos definidos na ICA 11-3 e na ICA 11-4 no âmbito nacional.

Por meio do SysAGA, os usuários poderão preencher requerimentos, Fichas Informativas de Aeródromos ou Helipontos ou Auxílios à Navegação Aérea, Planilha das elevações do perfil longitudinal, informações topográficas e listas de verificação de documentos, bem como enviá-los aos Órgãos Regionais do DECEA. O sistema permite, ainda, a realização de consultas sobre o andamento dos processos sob a responsabilidade de um determinado usuário.

Qualquer pessoa, física ou jurídica, interessada em submeter um dos processos estabelecidos na ICA 11-3 ou na ICA 11-4 à análise dos Órgãos Regionais do DECEA deverá fazê-lo por meio do SysAGA, no endereço eletrônico <https://sysaga2.decea.mil.br/>. O cadastramento no SysAGA deverá ser realizado pelo próprio interessado no endereço eletrônico acima. O usuário definirá seu login e escolherá uma senha durante o cadastro. Após o cadastramento, o usuário receberá, no e-mail cadastrado, um link para ativação da conta. Após a ativação, estará apto a submeter um dos processos estabelecidos na ICA 11-3 ou na ICA 11-4 à análise dos Órgãos Regionais do DECEA. Caso tenha dúvidas sobre qual processo iniciar, clique na opção "ACESSAR SEQÃO" na opção Projeto de OPEA ou Projeto de Aeródromo na página Inicial do Portal AGA (<https://servicos.decea.mil.br/aga>).

CONSULTA DE PROCESSO NO SYSAGA

AGA | SYSAGA

Precisa abrir um processo pelo SYSAGA?

Entre ou crie uma conta no sistema.

ENTRAR **CRIAR CONTA**

**Acesse o
SysAGA no
Portal AGA.**

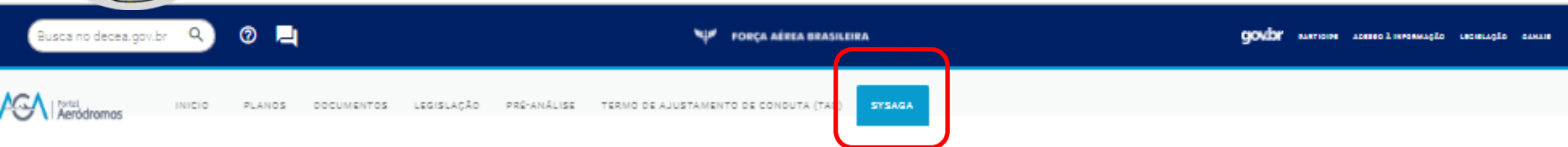
JUNTOS SOMOS MAIS FORTES



www.decea.gov.br



ABERTURA DE PROCESSOS



Sistema de Gerenciamento de Processos AGA


O SysAGA é um sistema desenvolvido pelo DECEA para gerenciamento dos processos definidos na ICA 11-3 e na ICA 11-4 no âmbito nacional.

Por meio do SysAGA, os usuários poderão preencher: requerimentos, Fichas Informativas de Aeródromos ou Helipontos ou Auxílios à Navegação, Planilha das elevações do perfil longitudinal, informações topográficas e listas de verificação de documentos, bem como enviá-los aos Órgãos Regionais do DECEA. O sistema permite, ainda, a realização de consultas sobre o andamento dos processos sob a responsabilidade de um determinado usuário.

Qualquer pessoa, física ou jurídica, interessada em submeter um dos processos estabelecidos na ICA 11-3 ou na ICA 11-4 à análise dos Órgãos Regionais do DECEA deverá fazê-lo por meio do SysAGA, no endereço eletrônico <https://sysaga2.decea.mil.br/>. O cadastramento no SysAGA deverá ser realizado pelo próprio Interessado no endereço eletrônico acima. O usuário definirá seu login e escolherá uma senha durante o cadastro. Após o cadastramento, o usuário receberá, no e-mail cadastrado, um link para ativação da conta. Após a ativação, estará apto a submeter um dos processos estabelecidos na ICA 11-3 ou na ICA 11-4 à análise dos Órgãos Regionais do DECEA. Caso tenha dúvidas sobre qual processo iniciar, clique na opção "ACESSAR SEÇÃO" na opção Projeto de OPEA ou Projeto de Aeródromo na página Inicial do Portal AGA (<https://servicos.decea.mil.br/aga>).

CONSULTA DE PROCESSO NO SYSAGA

C



A - Criar perfil de usuário.

B - Acessar o SYSAGA.

C - Acessar processo criado no SYSAGA.



B

A

JUNTOS SOMOS MAIS FORTES





ABERTURA DE PROCESSOS

PASSO A PASSO

1 - Após fazer o login no SysAGA, clique na aba **Nova Solicitação**.

The screenshot shows the SysAGA web application interface. At the top, there is a navigation bar with the following elements: a search bar containing 'Busca decea.gov.br', a user profile icon, and a language icon. Below this is a secondary navigation bar with the following items: 'Participe', 'Acesso à Informação', 'Legislação', and 'Canais'. The main header area features the DECEA logo and the text 'Departamento de Controle do Espaço Aéreo'. Below the header is a navigation menu with the following items: 'AGASYSAGA', 'Nova Solicitação' (highlighted with a red box), 'Pré-Análises', 'Processos', 'Notificações', 'Interessados / Representantes legais', and 'Usuário'. The main content area is titled 'Processos' and contains a search form with the following fields: 'Dados para pesquisa', 'Status' (with a dropdown menu showing 'Selecione'), 'Tipo de Processo' (with a dropdown menu showing 'Selecione'), and 'Órgão Regional' (with a dropdown menu showing 'Selecione'). A red arrow points to the 'Nova Solicitação' menu item. At the bottom left of the search form is a blue button labeled 'Buscar processo'.

JUNTOS SOMOS MAIS FORTES



www.decea.gov.br



ABERTURA DE PROCESSOS

PASSO A PASSO

2 – Na coluna da direita, selecione o tipo de processo pretendido.

The screenshot shows the DECEA website interface. At the top, there is a navigation bar with links for 'Participe', 'Acesso à Informação', 'Legislação', and 'Canais'. Below this is a search bar with the text 'Busca dece' and a magnifying glass icon. The main content area features the 'ACA | SYSAGA' logo and the text 'Escolha o tipo de estrutura que deseja análise:'. There are two columns of buttons. The left column is titled 'Objetos Projetados no Espaço Aéreo' and lists: ANTENA, ÁRVORE, ATERRO SANITÁRIO, AUXÍLIO, BALÃO CATIVO, CERCA, CHAMINÉ, CONJUNTO HABITACIONAL, and EDIFÍCIO. The right column is titled 'Aeródromo' (highlighted with a red border) and lists: Aprovação de Plano Diretor, Inscrição no cadastro da ANAC, Alteração no cadastro da ANAC, and Exploração de Aeródromo Civil Público.

JUNTOS SOMOS MAIS FORTES





ABERTURA DE PROCESSOS

PASSO A PASSO

3 – Preencha o requerimento.

Clique em um dos botões abaixo para navegar entre as etapas de preenchimento.



Requerimento



Formulários



Arquivos



Envio

Preenchimento do Requerimento

Esta etapa é composta pelo preenchimento deste formulário.

Clique nas setas ▼ e ▲ abaixo para abrir e fechar, respectivamente, as seções da página.

A - Objetivo

B - Aeródromo

C - Obra

D - Responsável Técnico

E - Interessado

F - Informações Adicionais

[✕ Fechar](#) [💾 Salvar](#) [✅ Validar Formulário](#) [➡ Avançar](#)

JUNTOS SOMOS MAIS FORTES



www.decea.gov.br



ABERTURA DE PROCESSOS

PASSO A PASSO

4 – Clique em “Validar Formulário” e “Avançar”.

Clique em um dos botões abaixo para navegar entre as etapas de preenchimento.



Requirimento



Formulários



Arquivos



Envio

Preenchimento do Requirimento

Esta etapa é composta pelo preenchimento deste formulário.

Clique nas setas ▼ e ▲ abaixo para abrir e fechar, respectivamente, as seções da página.

A - Objetivo

B - Aeródromo

C - Obra

D - Responsável Técnico

E - Interessado

F - Informações Adicionais

Fechar Salvar Validar Formulário Avançar

JUNTOS SOMOS MAIS FORTES



www.decea.gov.br



ABERTURA DE PROCESSOS

PASSO A PASSO

5 – Preencha os formulários aplicáveis ao seu processo.

Clique em um dos botões abaixo para navegar entre as etapas de preenchimento.



Requerimento



Formulários



Arquivos



Envio

Preenchimento do Requerimento

Esta etapa é composta pelo preenchimento deste formulário.

Preencha os formulários abaixo aplicáveis ao processo na sequência.


Ficha Informativa de Aeródromos aplicável ao Plano Básico de Zona de Proteção de Aeródromo (PBZPA).

Ficha Informativa de Helipontos aplicável ao Plano Básico de Zona de Proteção de Heliponto (PBZPH).

Ficha Informativa de Auxílios à Navegação Aérea aplicável ao Plano de Zona de Proteção de Auxílios à Navegação Aérea (PZPANA).

Informações Topográficas.

Municípios/Distrito impactados.



Ficha Informativa de Aeródromos

Ficha Informativa de Helipontos



Ficha Informativa de Auxílios à Navegação Aérea

Municípios Impactados



É preciso preencher os anexos antes de avançar.

Fichas informativas preenchidas no sistema:

JUNTOS SOMOS MAIS FORTES



www.decea.gov.br





ABERTURA DE PROCESSOS

PASSO A PASSO

6 – Carregue os arquivos aplicáveis ao seu processo.

Clique em um dos botões abaixo para navegar entre as etapas de preenchimento.



Requerimento



Formulários



Arquivos



Envio

Preenchimento do Requerimento

Esta etapa é composta pelo preenchimento deste formulário.

Preencha os formulários abaixo aplicáveis ao processo na sequência.

Ficha Informativa de Aeródromos aplicável ao Plano Básico de Zona de Proteção de Aeródromo (PBZPA).

Ficha Informativa de Helipontos aplicável ao Plano Básico de Zona de Proteção de Heliponto (PBZPH).

Ficha Informativa de Auxílios à Navegação Aérea aplicável ao Plano de Zona de Proteção de Auxílios à Navegação Aérea (PZPANA).


Informações Topográficas.

Municípios/Distrito impactados.



Ficha Informativa de Aeródromos

Ficha Informativa de Helipontos



Ficha Informativa de Auxílios à Navegação Aérea

Municípios Impactados



É preciso preencher os anexos antes de avançar.

Fichas informativas preenchidas no sistema:

JUNTOS SOMOS MAIS FORTES



www.decea.gov.br



ABERTURA DE PROCESSOS

PASSO A PASSO

7 – Carregue os arquivos aplicáveis ao seu processo.

Clique em um dos botões abaixo para navegar entre as etapas de preenchimento.



Requerimento



Formulários



Arquivos



Envio

Preenchimento do Requerimento

Esta etapa é composta pelo preenchimento deste formulário.

Preencha os formulários abaixo aplicáveis ao processo na sequência.


Ficha Informativa de Aeródromos aplicável ao Plano Básico de Zona de Proteção de Aeródromo (PBZPA).

Ficha Informativa de Helipontos aplicável ao Plano Básico de Zona de Proteção de Heliponto (PBZPH).

Ficha Informativa de Auxílios à Navegação Aérea aplicável ao Plano de Zona de Proteção de Auxílios à Navegação Aérea (PZPANA).

Informações Topográficas.

Municípios/Distrito impactados.



Ficha Informativa de Aeródromos

Ficha Informativa de Helipontos



Ficha Informativa de Auxílios à Navegação Aérea

Municípios Impactados



É preciso preencher os anexos antes de avançar.

Fichas informativas preenchidas no sistema:

JUNTOS SOMOS MAIS FORTES



www.decea.gov.br





PRAZOS



O prazo para a realização das atividades sob a responsabilidade de um determinado setor ou organização subordinada ao COMAER iniciarão a partir do momento do recebimento da documentação por meio físico ou eletrônico.

Todos os prazos estão estabelecidos no item 4 da ICA 11-3/2020.

IMPORTANTE: Sempre que o processo retorna para o interessado em virtude de não conformidade, a contagem do prazo é reiniciada.





ORIENTAÇÕES PARA INSCRIÇÃO E ALTERAÇÃO DE AERÓDROMOS E HELIPONTOS, PARA PLANO DIRETOR AEROPORTUÁRIO E PARA EXPLORAÇÃO DE AERÓDROMO CIVIL PÚBLICO



JUNTOS SOMOS MAIS FORTES



www.decea.gov.br

