



Centro Regional de Controle do Espaço Aéreo Sudeste



Publicações Aeronáuticas



Publicações Aeronáuticas



O que são Publicações de Informações Aeronáuticas?



AISWEB

[Abreviaturas](#) [Central de Ajuda](#)

[INÍCIO](#)

[AERÓDROMOS](#)

[ESPAÇO AÉREO](#)

[NOTAM](#)

[CARTAS](#)

[PUBLICAÇÕES](#)

Fonte oficial de
Informações Aeronáuticas do Brasil



NOTAM
Aviso aos Aeronavegantes



ROTAER
Publicação Auxiliar de Rotas Aéreas



Cartas
Cartas Aeronáuticas



AIP
Publicação de Informação Aeronáutica



AIC
Circular de Informação Aeronáutica



Suplementos AIP
Mudanças temporárias na AIP



Rotas Preferenciais
Rotas Preferenciais em Vigor



AIS por País
Serviços AIS pelo mundo

Consulta Prévia ao Voo

Insira no campo abaixo o indicador de localidade do Aeródromo, TMA ou FIR desejada.

CÓDIGO IDENTIFICADOR

Não sabe o Indicador de Localidade? Clique Aqui

INFORMAÇÕES OBTIDAS A PARTIR DESTA CONSULTA:

ROTAER, INFOTEMP, NOTAM, RCR, Mapa, Suplementos AIP, Rotas Preferenciais, Horário de Nascer/Por do Sol e Cartas

Padrão Texto e Conteúdo



É um conjunto integrado de produtos AIS utilizados para divulgação de assuntos altamente especializados, voltados para o Serviço de Tráfego Aéreo, que obedecem a padrões internacionais, de interesse direto para os usuários da navegação aérea. Dentre os mais relevantes, aparecem:

- 1) AIP - BRASIL
- 2) CARTAS
- 3) SUPLEMENTO AIP
- 4) NOTAM (Notice to Air Men)
- 5) ROTAER
- 6) AIC

Publicações Aeronáuticas



Todas as Publicações Aeronáuticas do DECEA podem ser encontradas no Portal AIS – Fonte Oficial de Informação Aeronáutica do Brasil.

Departamento de Controle do Espaço Aéreo

Busca decea.gov.br

Abreviaturas Central de Ajuda Português (Change) AMDT 29/22 Código Identificador

INÍCIO AERÓDROMOS - ESPAÇO AÉREO - NOTAM CARTAS - PUBLICAÇÕES -

Fonte oficial de **Informações Aeronáuticas** do Brasil

- NOTAM Aviso aos Aeronavegantes
- Cartas Cartas Aeronáuticas
- AIC Circular de Informação Aeronáutica
- Rotas Preferenciais Rotas Preferenciais em Vigor
- ROTAER Publicação Auxiliar de Rotas Aéreas
- AIP Publicação de Informação Aeronáutica
- Suplementos AIP Mudanças temporárias na AIP
- AIS por País Serviços AIS pelo mundo

Consulta Prévia ao Voo

Insira no campo abaixo o indicador de localidade do Aeródromo, TMA ou FIR desejada.

CÓDIGO IDENTIFICADOR

Não sabe o Indicador de Localidade? Clique Aqui

INFORMAÇÕES OBTIDAS A PARTIR DESTA CONSULTA:

ROTAER, INFOTEMP, NOTAM, RCR, Mapa, Suplementos AIP, Rotas Preferenciais, Horário de Nascer/Por do Sol e Cartas

Portal: <https://aisweb.decea.mil.br/>

Publicações Aeronáuticas



A **AIP** é parte da documentação integrada de Informação Aeronáutica.

A AIP é dividida em três partes: **Generalidades (GEN)**, **Em Rota (ENR)** e **Aeródromos (AD)**, cada uma delas dividida em seções e subseções correspondentes, que contém diversos tipos de informação sobre o serviço de Tráfego Aéreo.

Publicações Aeronáuticas



AISWEB > Abreviaturas > Central de Ajuda > Português (change) > AMDT 29/22

INÍCIO AERÓDROMOS - ESPAÇO AÉREO - NOTAM CARTAS - **PUBLICAÇÕES -**

AIP-Brasil
Publicações

INÍCIO > AIP-BRASIL

AMDT 14/07/22 AMDT 2207A2 AMDT Completa	AMDT 14/07/22 AMDT 2207A1 AMDT Completa	AMDT 14/07/22 AMDT 2207C AMDT Completa	AMDT 11/08/22 AMDT 2208A2 AMDT ENRC
AMDT 11/08/22 AMDT 2208A1 AMDT Completa	AMDT 08/09/22 AMDT 2209A1 AMDT	AMDT 08/09/22 AMDT 2209A2 AMDT	

Após clicar em “**AIP**”, o portal AISWEB disponibilizará a emenda da AIP (AMDT) em vigor e as duas próximas emendas (AMDT futuras).

Publicações Aeronáuticas



Abreviaturas > Central de Ajuda > Português (Change) > AMDT 29/22 > Código Identificador

Fonte oficial de Informações Aeronáuticas do Brasil

- NOTAM
Aviso aos Aeronavegantes
- Cartas**
Cartas Aeronáuticas
- AIC
Circular de Informação Aeronáutica
- Rotas Preferenciais
Rotas Preferenciais em Vigor
- ROTAER
Publicação Auxiliar de Rotas Aéreas
- AIP
Publicação de Informação Aeronáutica
- Suplementos AIP
Mudanças temporárias na AIP
- AIS por País
Serviços AIS pelo mundo

Consulta Prévia ao Voo

Insira no campo abaixo o indicador de localidade do Aeródromo, TMA ou FIR desejada.

CÓDIGO IDENTIFICADOR

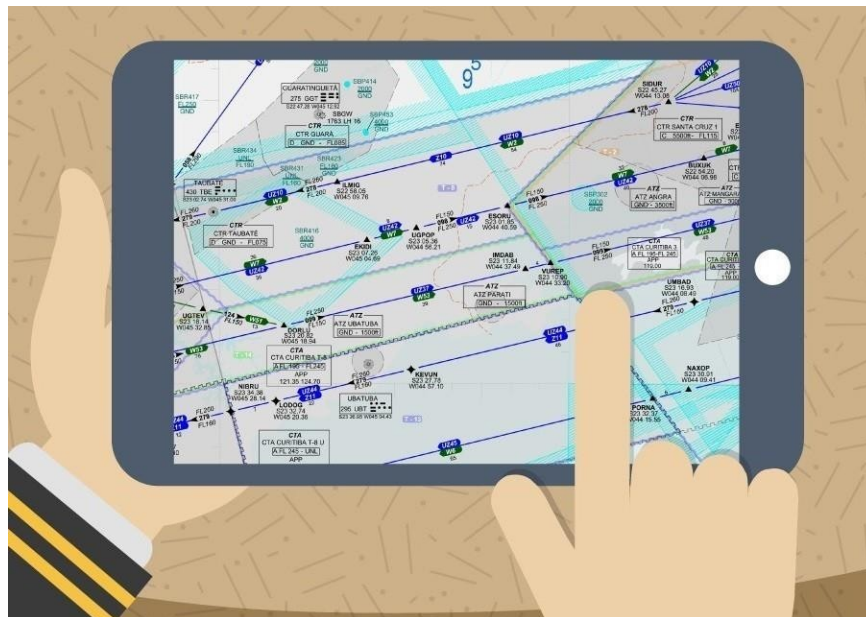
Não sabe o Indicador de Localidade? Clique Aqui

INFORMAÇÕES OBTIDAS A PARTIR DESTA CONSULTA:

ROTAER, INFOTEMP, NOTAM, RCR, Mapa, Suplementos AIP, Rotas Preferenciais, Horário de Nascer/Por do Sol e Cartas

As **CARTAS** são um complemento à **AIP** com o objetivo de divulgar as cartas aeronáuticas previstas para a navegação aérea.


Publicações Aeronáuticas



As referidas cartas são produzidas pelo DECEA, seguindo normas, métodos e técnicas voltadas a oferecer aos usuários um maior nível de confiança dos dados apresentados, e são apresentadas como:

- Aeródromos/TMA: ADC, AOC, ARC, ATCSMAC, GMC, IAC, LC, OTR, PATC, PDC, SID, STAR e VAC;
- Cartas de Rota (ENRC); e
- Visuais.

Os erros, omissões ou divergências encontradas nas cartas aeronáuticas, bem como sugestões de melhorias deverão ser encaminhados ao: **SAC DECEA**.



(<https://ajuda.decea.mil.br/contato/>).

Publicações Aeronáuticas



Fonte oficial de **Informações Aeronáuticas** do Brasil

NOTAM
Aviso aos Aeronavegantes

Cartas
Cartas Aeronáuticas

AIC
Circular de Informação Aeronáutica

Rotas Preferenciais
Rotas Preferenciais em Vigor

ROTAER
Publicação Auxiliar de Rotas Aéreas

AIP
Publicação de Informação Aeronáutica

Suplementos AIP
Mudanças temporárias na AIP

AIS por País
Serviços AIS pelo mundo

Consulta Prévia ao Voo

Insira no campo abaixo o indicador de localidade do Aeródromo, TMA ou FIR desejada.

CÓDIGO IDENTIFICADOR

Não sabe o Indicador de Localidade? Clique Aqui

INFORMAÇÕES OBTIDAS A PARTIR DESTA CONSULTA:

ROTAER, INFOTEMP, NOTAM, RCR, Mapa, Suplementos AIP, Rotas Preferenciais, Horário de Nascer/Por do Sol e Cartas

Os **Suplementos AIP** (SUP AIP) tem por finalidade **modificar temporariamente a informação aeronáutica contida na AIP**, e deve possuir pelo menos uma das seguintes características:

- longa duração (três meses ou mais);
- curta duração que contenha textos longos (acima de 1.800 caracteres); e
- gráficos e desenhos que afetem uma ou mais partes da AIP

Publicações Aeronáuticas



NOTICE TO AIRMEN



<https://www.aisweb.decea.mil.br/?i=notam>

NOTAM Específico **Busca Avançada**

NOTAM em Vigor expedidos nas últimas 24h: **33**

Consultas básicas de NOTAM

LOC	FIR	Estrangeiros	Verificação
Códigos ICAO (Indicadores de Localidade) separados por vírgula			
<input type="text"/>			
Tipo			
Nacional <input type="text"/>			

B1299/22 **R** **B0741/22** SBVT 15/07/2022 14:34

Q) SBRE/QOBCE/IV/M /AE /000/999/2015S04017W005
OBST MONTADO (EDIFICACAO) LGTD VIOLANDO O PLANO
BASICO DE ZONA DE PROTECAO DO AD: 1 - COORD
201609.62S/0401745.28W ALT 20,00 M (65,62FT); 2 -
COORD 201426.88S/0401617.40W ALT 39.8M(130,58FT)
ORIGEM: SDIA 333132DC

📅 15/07/22 14:34 a 09/10/22 23:59 UTC

E1943/22 **R** **E1854/22** SBCT 15/07/2022 12:49

Q) SBCW/QPAAU/I/NBO /A /000/999/2532S04911W005



NOTAM é um aviso aos aeronavegantes, distribuído por meio de telecomunicações, que contém informação relativa ao estabelecimento, condição ou modificação de qualquer instalação aeronáutica, serviço, procedimento ou perigo, cujo conhecimento oportuno seja indispensável para o pessoal encarregado das operações de voo.



As Solicitações para a Divulgação de Informação Aeronáutica efetivadas por meio de NOTAM devem seguir as diretrizes contidas na [ICA 53-1](#), norma editada pelo DECEA.

A finalidade do NOTAM é **divulgar antecipadamente** a Informação Aeronáutica de interesse direto e imediato para a segurança e regularidade da navegação aérea.

A divulgação antecipada só não ocorrerá nos casos em que surgirem deficiências nos serviços e instalações que, obviamente, não puderem ser previstas.



1. **NÃO** serão publicadas por meio de NOTAM as informações que apresentem textos extensos ou que contenham gráficos.



2. Serão consideradas informações de **curta duração** as que possuem o período de vigência de até 90 (noventa) dias.

3. Serão consideradas informações de **longa duração** as que possuem o período de vigência acima de 90 (noventa) dias.

4. **NÃO** será emitido NOTAM cujas informações estejam exclusivamente na parte GEN da AIP.

5. Na ICA 53-1, item 2.6 (Divulgação da Informação), estão descritos os casos em que se **deve ou não** fazer NOTAM.

Publicações Aeronáuticas



Os NOTAM podem ser consultados no portal AISWEB (<http://www.aisweb.aer.mil.br/?i=notam>) utilizando o indicador de localidade ICAO designado para a FIR, TMA ou Aeródromo.



AISWEB > Abreviaturas > Central de Ajuda > Português (Change) > AMDT 29/22

INÍCIO AERÓDROMOS - ESPAÇO AÉREO - **NOTAM** CARTAS - PUBLICAÇÕES -

NOTAM

Aviso aos Aeronavegantes

INÍCIO > NOTAM

NOTAM Específico **Busca Avançada**

Consultas básicas de NOTAM

LOC	FIR	Estrangeiros	Verificação
Códigos ICAO (Indicadores de Localidade) separados por vírgula			
<input type="text"/>			
Tipo			
Nacional			
Procurar			

Últimos NOTAM emitidos

Update: 19/07/22 15h58min52s UTC (NOTAMC 00411/22)

NOTAM	NOF	Série	Expedição
G0835/22	N	SBRB	19/07/2022 15:55
Q) SBZQ/QMXLC/IV/M /A /000/999/0952806754W005 TWY BRAVO CLSD DEVIDO SER MAINT ORIGEM: SDIA 25BD08B5 20/07/22 11:00 a 21/07/22 22:00 UTC DLY 1100-2200			
D1137/22	R	D0642/22	SBRJ 19/07/2022 14:45
Q) SBCW/QFMAH/IV/BO /A /000/999/2255S04310W005 MET CMA HR SER MON TIL FRI 1100-2000 EXC HOL, PONTOS FACULTATIVOS MUNICIPAIS, ESTADUAIS E NACIONAIS ORIGEM: SDIA D511FE9A 19/07/22 14:45 a 19/09/22 20:00 UTC			
D1136/22	R	D0641/22	SBRJ 19/07/2022 14:39
Q) SBCW/QOAAH/IV/BO /A /000/999/2255S04310W005 AIS HR SER MON TIL FRI 1100-2000 EXC HOL, PONTOS FACULTATIVOS MUNICIPAIS, ESTADUAIS E NACIONAIS			

Publicações Aeronáuticas



ROTAER

Aeródromos

INÍCIO > ROTAER

D-AMDT	Tipo	FIR	Operação	Códigos ICAO	CIAD	Nome do Aeródromo
Todos	Todos	Todos	Todos	Separados por vírgula	XX0000	Nome ou parte do Nome
UF	Cidade	Jurisdição	Utilização	Superfície da Pista	Comprimento da Pista	
Todos	Nome ou parte do Nome	Todos	Todos	Todos	Igual	Em Metros
Limpar Formulário						Procurar

D-AMDT 30-22 51 atualizações | entrada em vigor das informações: **21/07/22**

10 resultados por página

Pesquisar

Search...

<input type="checkbox"/>	Código	Tipo	Nome	Cidade	UF	DAMDT	
<input type="checkbox"/>	SBRB	AD	Plácido de Castro	Rio Branco	AC	21/07/22	+
<input type="checkbox"/>	SIOI	AD	Fazenda Onça Parda	Novo Horizonte do Sul	MS	21/07/22	+



A Publicação Auxiliar de Rotas Aéreas (**ROTAER**) é uma funcionalidade do AISWEB que divulga as informações sobre aeródromos civis e militares constantes na base de dados de aeródromos do Departamento de Controle do Espaço Aéreo (DECEA) e possibilita consulta cômoda e rápida, de acordo com as necessidades do usuário.

Publicações Aeronáuticas



Para a realização de uma consulta, deve-se clicar no ícone “**ROTAER**”, localizado na página inicial do AISWEB, na Internet (<https://aisweb.decea.gov.br/>) ou Intraer (www.aisweb.decea.intraer).

Abreviaturas > Central de Ajuda > Português (Change) > AMDT 29/22 > Código Identificador

AISWEB

INÍCIO AERÓDROMOS > ESPAÇO AÉREO > NOTAM > CARTAS > PUBLICAÇÕES >

Fonte oficial de **Informações Aeronáuticas** do Brasil

- NOTAM
Aviso aos Aeronavegantes
- Cartas
Cartas Aeronáuticas
- AIC
Circular de Informação Aeronáutica
- Rotas Preferenciais
Rotas Preferenciais em Vigor
- ROTAER**
Publicação Auxiliar de Rotas Aéreas
- AIP
Publicação de Informação Aeronáutica
- Suplementos AIP
Mudanças temporárias na AIP
- AIS por País
Serviços AIS pelo mundo

Consulta Prévia ao Voo

Insira no campo abaixo o indicador de localidade do Aeródromo, TMA ou FIR desejada.

CÓDIGO IDENTIFICADOR

Não sabe o Indicador de Localidade? Clique Aqui

INFORMAÇÕES OBTIDAS A PARTIR DESTA CONSULTA:

ROTAER, INFOTEMP, NOTAM, RCR, Mapa, Suplementos AIP, Rotas Preferenciais, Horário de Nascer/Por do Sol e Cartas



O **ROTAER** é atualizado por meio de **Atualização Imediata** (informação de efeito imediato), **D-AMDT** (emenda digital) e **INFOTEMP** (são informações temporárias de Aeródromos e Helipontos publicados exclusivamente no ROTAER, que tem como objetivo permitir que as informações possam ser atualizadas em tempo real.).

Publicações Aeronáuticas



Após selecionar a localidade, as informações do ROTAER aparecerão na tela conforme imagem ao lado.



The screenshot shows the AISWEB website interface. At the top, there are navigation links for 'Abreviaturas', 'Central de Ajuda', 'Português (Change)', and 'AMDT 29/22'. A search bar labeled 'Código Identificador' is on the right. Below the navigation bar, the main heading is 'GUARATINGUETA (SBGW)' with the subtitle 'Guaratinguetá/SP CIAO SP0076'. A secondary navigation bar includes 'INÍCIO', 'AERÓDROMOS', 'ESPAÇO AÉREO', 'NOTAM', 'CARTAS', and 'PUBLICAÇÕES'. Below this, there are tabs for 'ROTAER', 'NOTAM', 'Suplementos AIP', 'Cartas', 'Metar/TAF', and 'Rotas Preferenciais'. The 'ROTAER' section is active, displaying the following information:

- ROTAER** (D-AMDT 29/22) [Ver mudanças](#)
- GUARATINGUETA (SBGW) /** GUARATINGUETÁ, SP
- AD PUB/MIL 3N UTC-3 VFR IFR L21 , L23
- 02 - L12 - (1551x30 ASPH 15/F/C/Y/U L14 , L15) - L9 [1] , L12 - 20
- 22 47 305/045 12 16W
- 536.9 (1761)
- SBCW (CRCEA-SE)

Below the ROTAER section, there are several other categories:

- COM** -TORRE [3] 118.150
- OPERAÇÕES GUARA 122.650
- TRÁFEGO [3] 120.150
- RDONAV** -NDB GGT 275.00 2247.285/04512.92W
- CMB** - [2] TF RFFS - CAT MILITAR - 3
- MET** - MET CIVIL - [5]
- AIS** - [4] [6] AIS CIVIL - [4] [6] (12) 2131-7464
- RMK** - DADOS GEOGRÁFICOS E ADMINISTRATIVOS DE AERÓDROMO

The 'RMK' section includes:

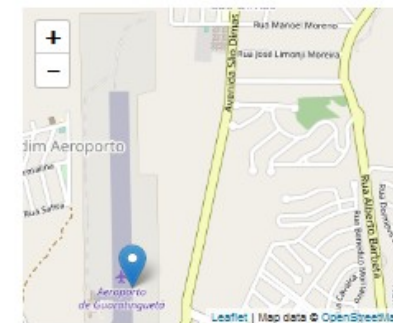
- a. Pátio Militar (EEAR): LTD ACFT MIL (vide "INFORMAÇÃO ADICIONAL")
- b. Administrador do AD : Rede VOA HR SER SR-1900
- c. TEL AD: (12) 3600-0496 ou (12) 99748-6566.

Below the RMK section, there is a section for 'OBSTÁCULO DE AERÓDROMO':

- a. OBST (Mastro) LGTD 224737.50/451131.40W ALT OTP 57M (187FT)
- b. OBST (Edificação) NEG LGTD 224621.775/0451146.41W ELEV 591.97M

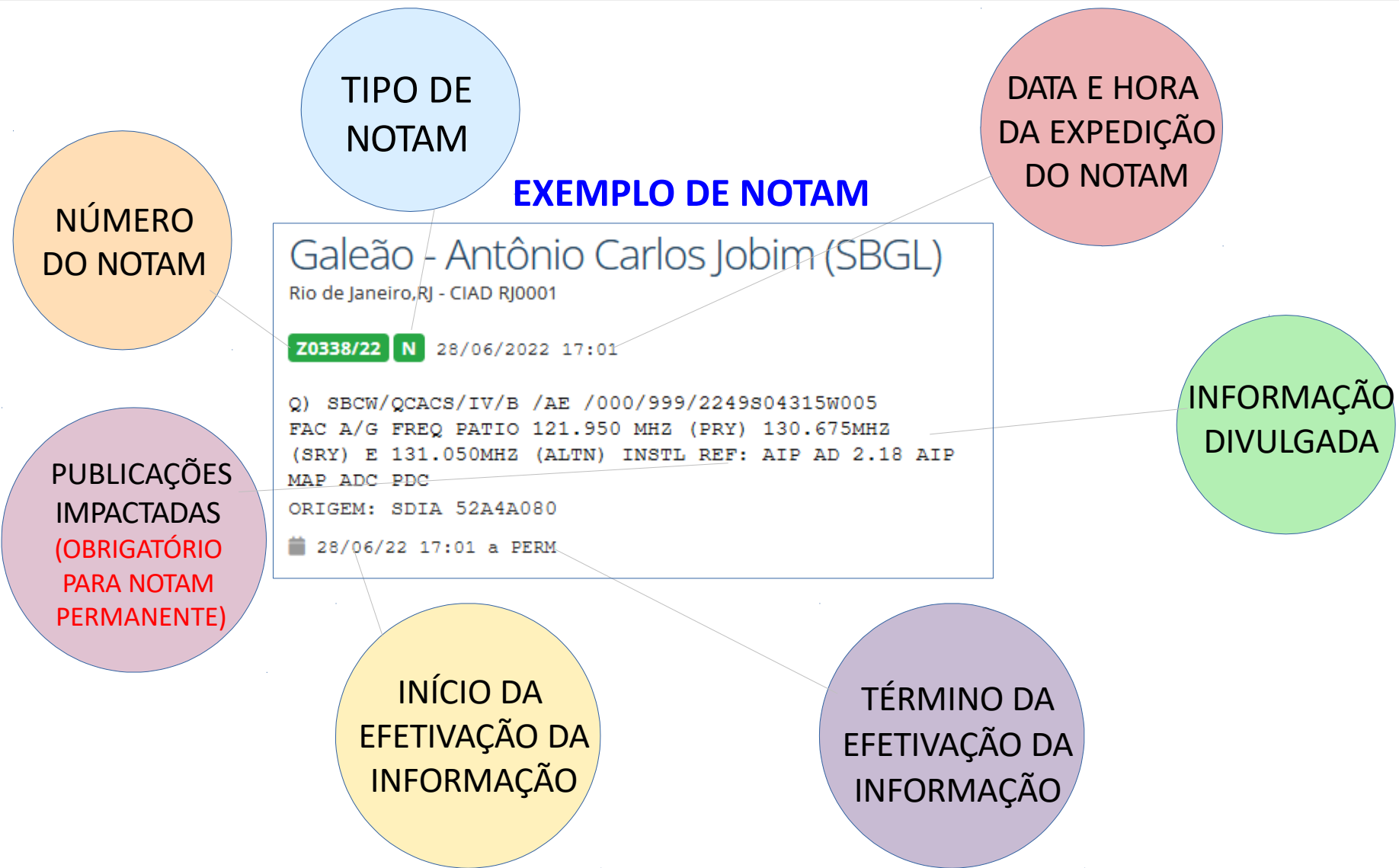
At the bottom of the ROTAER section, there is a link for 'INFORMAÇÃO METEOROLÓGICA FORNECIDA'.

On the right side of the screenshot, there is a 'NASCER/POR DO SOL' section with a sun icon and a gear icon. It shows the times '09:39' and '20:34'. Below this is a 'Ver Tabela' button and a map of the Guaratingueta airport area. The map shows the airport location and surrounding streets like 'Avenida São Dimas' and 'Rua Manoel Moreno'. At the bottom right, there is a 'REDEMET' logo and a 'METAR' section showing the code '191900Z VRB02KT CAVOK 28/15 Q1021='.



METAR
191900Z VRB02KT CAVOK 28/15 Q1021=

Publicações Aeronáuticas



Publicações Aeronáuticas



The screenshot shows the AISWEB website interface. At the top, there is a navigation bar with links for 'Abreviaturas', 'Central de Ajuda', 'Português (change)', 'AMDT 29/22', and a search field for 'Código Identificador'. Below this is a main menu with 'INÍCIO' and several category buttons: 'AERÓDROMOS', 'ESPAÇO AÉREO', 'NOTAM', 'CARTAS', and 'PUBLICAÇÕES'. The main content area is titled 'Fonte oficial de Informações Aeronáuticas do Brasil'. It features a grid of service icons: 'NOTAM - Aviso aos Aeronavegantes', 'Cartas - Cartas Aeronáuticas', 'AIC - Circular de Informação Aeronáutica' (highlighted with a blue border), 'Rotas Preferenciais - Rotas Preferenciais em Vigor', 'ROTAER - Publicação Auxiliar de Rotas Aéreas', 'AIP - Publicação de Informação Aeronáutica', 'Suplementos AIP - Mudanças temporárias na AIP', and 'AIS por País - Serviços AIS pelo mundo'. On the right side, there is a 'Consulta Prévia ao Voo' section with a search box for 'CÓDIGO IDENTIFICADOR' and a search button. Below the search box, it says 'Não sabe o Indicador de Localidade? Clique Aqui'. Underneath, it lists 'INFORMAÇÕES OBTIDAS A PARTIR DESTA CONSULTA:' followed by 'ROTAER, INFOTEMP, NOTAM, RCR, Mapa, Suplementos AIP, Rotas Preferenciais, Horário de Nascer/Por do Sol e Cartas'.

AIC é a publicação utilizada para divulgar informações que não satisfazem aos requisitos para publicação em **NOTAM** ou **AIP**.

Essas informações são de natureza explicativa, de assessoramento e, até mesmo, administrativa ou técnica.

BRASIL
MINISTÉRIO DA DEFESA – COMANDO DA AERONÁUTICA
DEPARTAMENTO DO CONTROLE DO ESPAÇO AÉREO
Av. General Justo, 160 – CEP 20021-130 – Rio de Janeiro/RJ
<http://www.decea.gov.br>

AIC
N
16 / 17
04 AGO 17

NÚMERO
E TIPO DA
AIC

MUDANÇA NOS CRITÉRIOS DE APRESENTAÇÃO DE PLANO DE VOO

Período de vigência: de 04 AGO 2017 a PERM.

1 DISPOSIÇÕES PRELIMINARES

1.1 FINALIDADE

Esta Circular de Informações Aeronáuticas (AIC) tem por finalidade divulgar as novas regras de obrigatoriedade de apresentação de Plano de Voo para voos no espaço aéreo Brasileiro.

1.2 ÂMBITO

O constante nesta Circular é de observância obrigatória e se aplica aos operadores que pretendam voar no Espaço Aéreo Brasileiro.

1.3 DEFINIÇÕES

1.3.1 ZONA DE IDENTIFICAÇÃO DE DEFESA AÉREA

Espaço aéreo de designação especial e de dimensões definidas, dentro do qual as aeronaves devem satisfazer procedimentos especiais de identificação e notificação, além daqueles que se relacionam à prestação dos serviços de tráfego aéreo, para fins de Defesa Aérea.

2 DISPOSIÇÕES GERAIS

2.1 As instruções previstas nesta AIC ratificam o previsto na ICA 100-11 / 2017 - PLANO DE VOO.

2.2 É compulsória a apresentação prévia do Plano de Voo, quando planejado para operar no Espaço Aéreo Brasileiro, total ou parcialmente:

- a) segundo as Regras de Voo por Instrumentos;
- b) segundo as Regras de Voo Visual, caso esteja sujeito ao Serviço de Controle de Tráfego Aéreo;
- c) em aeródromo provido de órgão ATS;

As Circulares de Informação Aeronáutica (AIC), poderão ser acessadas no portal AISWEB, por meio do endereço:

<https://aisweb.decea.mil.br/?i=publicacoes&p=aic>





Centro Regional de Controle do Espaço Aéreo Sudeste



FORÇA AÉREA BRASILEIRA

Asas que protegem o País

