




Centro Regional de Controle
do Espaço Aéreo Sudeste

ORIENTAÇÕES PARA INSCRIÇÃO E ALTERAÇÃO DE AERÓDROMOS E HELIPONTOS, PARA PLANO DIRETOR AEROPORTUÁRIO E PARA EXPLORAÇÃO DE AERÓDROMO CIVIL PÚBLICO



PROJETO DE INSCRIÇÃO/ALTERAÇÃO DE AERÓDROMO


O que é um projeto de INSCRIÇÃO ou de ALTERAÇÃO de aeródromo?



Documento elaborado por um Responsável Técnico habilitado e apresentado pelo operador do aeródromo que estabelece ou altera a configuração da infraestrutura aeroportuária, incluindo as características físicas e/ou operacionais do aeródromo.

PROJETO DE INSCRIÇÃO/ALTERAÇÃO DE AERÓDROMO

Por que o um projeto de INSCRIÇÃO ou de ALTERAÇÃO de aeródromo deve ser submetido à análise do Comando da Aeronáutica (COMAER)?



Para que o COMAER possa analisar o projeto do ponto de vista da circulação aérea geral (interferência com outros aeródromos) e verificar se foram tomadas as medidas necessárias para garantir a segurança das operações diante de eventuais obstáculos às Zonas de Proteção estabelecidas.

PROJETO DE INSCRIÇÃO/ALTERAÇÃO DE AERÓDROMO

Qual *documentação* o Operador de Aeródromo deve apresentar ao COMAER para solicitar aprovação do projeto de inscrição ou de alteração de aeródromo?

O Operador deverá entregar os documentos listados no ANEXO B, da ICA 11-3/2020, assinalados na coluna “inscrição ou alteração” conforme o caso.



PLANO DIRETOR AEROPORTUÁRIO

O que é um Plano Diretor Aeroportuário?

Documento elaborado pelo operador do aeródromo, que estabelece o planejamento para a expansão da infraestrutura aeroportuária em consonância com a regulamentação de segurança operacional expedida pela ANAC.



PLANO DIRETOR AEROPORTUÁRIO

Por que o projeto de Plano Diretor Aeroportuário deve ser submetido à análise do Comando da Aeronáutica (COMAER)?

Para que o COMAER possa analisar o projeto do ponto de vista da circulação aérea geral (interferência com outros aeródromos) e verificar se foram tomadas as medidas necessárias para garantir a segurança das operações diante de eventuais obstáculos às Zonas de Proteção estabelecidas.



PLANO DIRETOR AEROPORTUÁRIO

Quais Operadores de Aeródromos devem submeter um Plano Diretor Aeroportuário à aprovação do COMAER?

A obrigatoriedade restringe-se aos casos dos Operadores que administram aeródromos que tenham que submeter o seu planejamento à aprovação da ANAC.

Qual documentação o Operador deve encaminhar ao COMAER para solicitar aprovação do plano diretor aeroportuário?

O Operador deverá entregar os documentos listados no ANEXO B, da ICA 11-3/2020, assinalados na coluna referente a PDIR.



EXPLORAÇÃO DE AERÓDROMO CIVIL E PÚBLICO

O que é o processo de Exploração de Aeródromo Civil Público?

Processo por meio do qual o COMAER analisa, do ponto de vista do espaço aéreo, a viabilidade de um aeródromo privado tornar-se público, ou seja, ser explorado comercialmente.

Vale destacar que compete à Secretaria Nacional de Aviação Civil conceder o chamado **INSTRUMENTO DE OUTORGA**, documento por meio do qual a União autoriza outras entidades, privadas ou públicas a explorarem comercialmente um aeródromo.

A análise do COMAER constitui uma das etapas do processo de obtenção deste instrumento.

EXPLORAÇÃO DE AERÓDROMO CIVIL E PÚBLICO

A deliberação favorável do COMAER nos processos de exploração de aeródromo civil público supre o pedido de inscrição no cadastro de aeródromo?

NÃO. A deliberação favorável do COMAER no processo de exploração não supre a necessidade de abertura do processo de inscrição ou de alteração no cadastro de aeródromos da ANAC, conforme o caso.



EXPLORAÇÃO DE AERÓDROMO CIVIL E PÚBLICO

Qual **documentação** o interessado deve encaminhar para análise do COMAER nos processos de exploração de aeródromo civil público?

O interessado deverá entregar os documentos listados no **ANEXO B**, da **ICA 11-3/2020**, assinalados na coluna “Exploração AD CIV PUB”.



VALIDAÇÃO DAS DELIBERAÇÕES

Qual é a VALIDADE das deliberações do COMAER para apresentação junto à ANAC?



2 ANOS

DOCUMENTAÇÃO

Arquivos editáveis e modelos de documentos necessários para a abertura de processos de AERÓDROMOS estão disponíveis no site [AGA \(decea.mil.br\)](http://aga(decea.mil.br)), na aba **documentos**.

The screenshot displays the website interface for the 'Documentos' section. At the top, there is a search bar with the text 'Busca no decea.gov.br' and a magnifying glass icon. To the right of the search bar are icons for help and chat. Further right, the text 'FORÇA AÉREA BRASILEIRA' is displayed next to the Brazilian Air Force logo. To the right of that is the 'gov.br' logo, followed by links for 'PARTICIPE', 'ACESSO À INFORMAÇÃO', 'LEGISLAÇÃO', and 'CANAIS'. Below this is a navigation bar with the 'AGA Portal Aeródromos' logo on the left and menu items: 'INICIO', 'PLANOS', 'DOCUMENTOS' (highlighted in a blue box), 'LEGISLAÇÃO', 'PRÉ-ANÁLISE', 'TERMO DE AJUSTAMENTO DE CONDUTA (TAC)', and 'SYSAGA'. The main content area is titled 'Documentos' and contains three expandable sections, each with a downward arrow icon on the right:

- Objetos Projetados no Espaço Aéreo**
Arquivos necessários para abertura de processos relacionados a Objetos (OPEA), como construção de edificações, conjunto habitacional, loteamento, ponte, viaduto, balão cativo, aterro sanitário, posto de combustível, mastros, torres, parques eólicos, linhas de transmissão, antenas, projetor de raio laser, entre outros.
- Aeródromos**
Arquivos necessários para abertura de processos relacionados a Aeródromos, como Inscrição, Alteração, PDIR e Exploração.
- Apoio**
Arquivos de orientações, tutoriais e links externos ao COMAER.

LEGISLAÇÃO

A **legislação** necessária para consulta e abertura de processos de AERÓDROMOS estão disponíveis no site [AGA \(decea.mil.br\)](http://aga(decea.mil.br)), na aba **legislação**.

The screenshot displays the website interface for the AGA (decea.mil.br) 'Legislação' section. At the top, there is a search bar with the text 'Busca no decea.gov.br' and a magnifying glass icon. To the right of the search bar are icons for help and chat. Further right, the text 'FORÇA AÉREA BRASILEIRA' is displayed next to a logo, followed by the 'gov.br' logo and navigation links for 'PARTICIPE', 'ACESSO À INFORMAÇÃO', 'LEGISLAÇÃO', and 'CANAIS'. Below this is a horizontal menu with 'INICIO', 'PLANOS', 'DOCUMENTOS', 'LEGISLAÇÃO' (highlighted in a blue box), 'PRÉ-ANÁLISE', 'TERMO DE AJUSTAMENTO DE CONDUTA (TAC)', and 'SYSAGA'. The main heading reads 'Legislação Específica para Aeródromos e Objetos Projetados no Espaço Aéreo'. Below this heading is a list of nine items, each with a downward arrow icon and a text description:

- Portaria n° 91/DGCEA, de 27/06/2016 (Publicado no D.O.U. n° 125 de 01/07/2016)
- Portaria n° 1555/GC3, de 28/08/2013 - Dispõe sobre Planos de Zoneamento de Ruído de Aeródromos, Aeroportos, Heliportos e Heliportos Militares, e dá outras providências.
- Edital DECEA n° 1, de 30 maio de 2016 (Publicado no DOU n° 103, seção 3, de 1° Jun. 2016)
- Edital DECEA n° 7, de 30 Dez. 2015 (Publicado no DOU n° 8, seção 3, de 13 Jan. 2016)
- ICA 11-3, 04/01/2021- Processos da Área de Aeródromos (AGA) no âmbito do COMAER
- ICA 11-4, 04/01/2021- Processos para análise de projetos de construção ou modificação de aeródromos militares
- ICA 11-408, 04/01/2021- Restrições aos objetos projetados no espaço aéreo que possam afetar adversamente a segurança ou a regularidade das operações aéreas
- ICA 63-19, 04/01/2021- Critérios de análise técnica da área de aeródromos (AGA)
- TCA 53-2 CATÁLOGO DE REQUISITOS DE DADOS DE INFORMAÇÕES AERONÁUTICAS
- ICA 53-4 SOLICITAÇÃO DE DIVULGAÇÃO DE INFORMAÇÃO AERONÁUTICA



ABERTURA DE PROCESSOS

Como faço para iniciar um processo?

Qualquer pessoa, física ou jurídica, interessada em submeter um dos processos estabelecidos na ICA 11-3/2020 à análise dos Órgãos Regionais do DECEA deverá fazê-lo por meio do **SysAGA**, no endereço eletrônico [AGA \(decea.mil.br\)](http://aga.decea.mil.br), na aba **Sysaga**.

O **SysAGA** é um sistema de gerenciamento de processos desenvolvido pelo DECEA. Por meio deste sistema, os usuários poderão preencher e anexar os documentos necessários para o processo.



ABERTURA DE PROCESSOS

Como faço uma solicitação de autorização para OPEA?

Busca no decea.gov.br

FORÇA AÉREA BRASILEIRA

gov.br

Portal Aeródromos

INÍCIO PLANOS DOCUMENTOS LEGISLAÇÃO PRÉ-ANÁLISE TERMO DE AJUSTAMENTO DE CONDUTA (TAC) SYSAGA

Sistema de Gerenciamento de Processos AGA

O SysAGA é um sistema desenvolvido pelo DECEA para gerenciamento dos processos definidos na ICA 11-3 e na ICA 11-4 no âmbito nacional.

Por meio do SysAGA, os usuários poderão preencher requerimentos, Fichas Informativas de Aeródromos ou Helipontos ou Auxílios à Navegação Aérea, Planilhas das informações topográficas e listas de verificação de documentos, bem como enviá-los aos Órgãos Regionais do DECEA. O sistema permite, ainda, a realização de consultas sobre o andamento dos processos sob a responsabilidade de determinado usuário.

Qualquer pessoa, física ou jurídica, interessada em submeter um dos processos estabelecidos na ICA 11-3 ou na ICA 11-4 à análise dos Órgãos Regionais do DECEA deverá faz-lo por meio do SysAGA, no endereço eletrônico <https://sysaga2.decea.mil.br/>. O cadastramento no SysAGA deverá ser realizado pelo próprio Interessado no endereço eletrônico acima. O usuário definirá seu login e escolherá uma senha durante o cadastro. Após o cadastramento, o usuário receberá, no e-mail cadastrado, um link para ativação de conta. Após a ativação, estará apto a submeter um dos processos estabelecidos na ICA 11-3 ou na ICA 11-4 à análise dos Órgãos Regionais do DECEA. Caso tenha dúvidas sobre qual processo iniciar, clique na opção "ACESSAR SEÇÃO" na opção Projeto de OPEA ou Projeto de Aeródromo na página Inicial do Portal AGA (<https://servicos.decea.mil.br/aga>).

CONSULTA DE PROCESSO NO SYSAGA

Precisa abrir um processo pelo SYSAGA?

Entre ou crie uma conta no sistema.

ENTRAR CRIAR CONTA

Acesse o
SysAGA no
Portal AGA.

ABERTURA DE PROCESSOS

Modelo para Unidade Subordinada

Busca no decea.gov.br

FORÇA AÉREA BRASILEIRA

gov.br

INÍCIO PLANOS DOCUMENTOS LEGISLAÇÃO PRÉ-ANÁLISE TERMO DE AJUSTAMENTO DE CONDUTA (TA)

SYSAGA

Sistema de Gerenciamento de Processos AGA

O SysAGA é um sistema desenvolvido pelo DECEA para gerenciamento dos processos definidos na ICA 11-3 e na ICA 11-4 no âmbito nacional.

Por meio do SysAGA, os usuários poderão preencher: requerimentos, Fichas Informativas de Aeródromos ou Helipontos ou Auxílios à Navegação, Área, Planilha das elevações do perfil longitudinal, informações topográficas e listas de verificação de documentos, bem como enviá-los aos Órgãos Regionais do DECEA. O sistema permite, ainda, a realização de consultas sobre o andamento dos processos sob a responsabilidade de um determinado usuário.

Qualquer pessoa, física ou jurídica, interessada em submeter um dos processos estabelecidos na ICA 11-3 ou na ICA 11-4 à análise dos Órgãos Regionais do DECEA deverá fazê-lo por meio do SysAGA, no endereço eletrônico <https://sysaga2.decea.mil.br/>. O cadastramento no SysAGA deverá ser realizado pelo próprio Interessado no endereço eletrônico acima. O usuário definirá seu login e senha durante o cadastro. Após o cadastramento, o usuário receberá, no e-mail cadastrado, um link para ativação da conta. Após a ativação, estará apto a submeter um dos processos estabelecidos na ICA 11-3 ou na ICA 11-4 à análise dos Órgãos Regionais do DECEA. Caso tenha dúvidas sobre qual processo iniciar, clique na opção "ACESSAR SEÇÃO" na opção Projeto de OPEA ou Projeto de Aeródromo na página Inicial do Portal AGA (<https://servicos.decea.mil.br/aga>).

CONSULTA DE PROCESSO NO SYSAGA

AGA SYSAGA

Precisa abrir um processo pelo SYSAGA?

Entre ou crie uma conta no sistema.

ENTRAR CRIAR CONTA

A - Criar perfil de usuário.

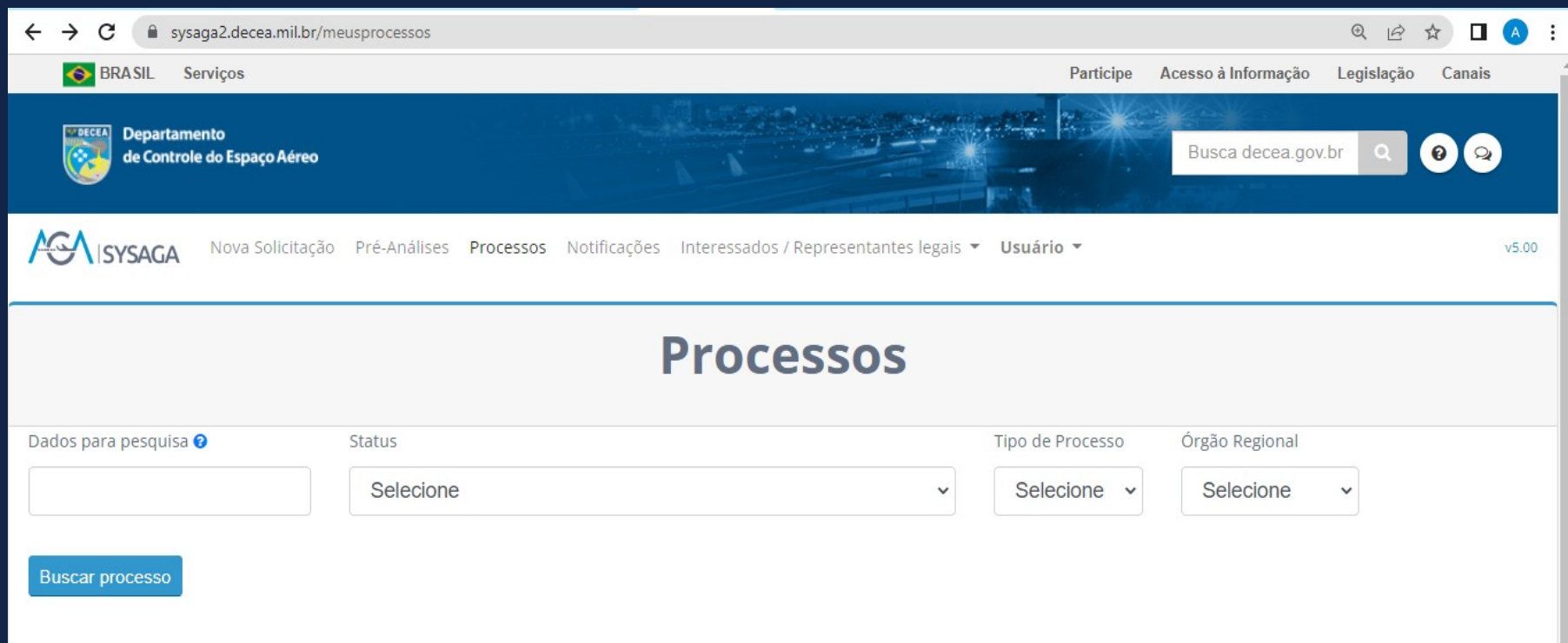
B - Acessar o SYSAGA.

C - Acessar processo criado no SYSAGA.

ABERTURA DE PROCESSOS

PASSO A PASSO

1 - Após fazer o login no SysAGA, clique na aba **Nova Solicitação**.



The screenshot displays the SysAGA web application interface. The browser address bar shows the URL `sysaga2.decea.mil.br/meusprocessos`. The page header includes the Brazilian flag, the text "BRASIL Serviços", and navigation links for "Participe", "Acesso à Informação", "Legislação", and "Canais". The main header features the DECEA logo and the text "Departamento de Controle do Espaço Aéreo", along with a search bar for "Busca decea.gov.br" and user icons. Below the header, the SysAGA logo is visible, followed by a navigation menu with items: "Nova Solicitação", "Pré-Análises", "Processos", "Notificações", "Interessados / Representantes legais", and "Usuário". The version number "v5.00" is also present. The main content area is titled "Processos" and contains a search filter section with the following elements:

- "Dados para pesquisa" with a help icon and an empty input field.
- "Status" with a dropdown menu showing "Selecione".
- "Tipo de Processo" with a dropdown menu showing "Selecione".
- "Órgão Regional" with a dropdown menu showing "Selecione".
- A blue button labeled "Buscar processo".

ABERTURA DE PROCESSOS

PASSO A PASSO

2 – Na coluna da direita, selecione o tipo de processo pretendido.

The screenshot shows the ANAC website interface. At the top, there is a navigation bar with links for 'Participe', 'Acesso à Informação', 'Legislação', and 'Canais'. Below this is the logo for 'SECEA Departamento de Controle do Espaço Aéreo' and a search bar with the text 'Busca dece'. The main content area features the 'AGA | SYSAGA' logo and the text 'Escolha o tipo de estrutura que deseja análise:'. There are two columns of options. The left column is titled 'Objetos Projetados no Espaço Aéreo' and lists: ANTENA, ÁRVORE, ATERRO SANITÁRIO, AUXÍLIO, BALÃO CATIVO, CERCA, CHAMINÉ, CONJUNTO HABITACIONAL, and EDIFÍCIO. The right column is titled 'Aeródromo' (highlighted with a red box) and lists: Aprovação de Plano Diretor, Inscrição no cadastro da ANAC, Alteração no cadastro da ANAC, and Exploração de Aeródromo Civil Público.

Objetos Projetados no Espaço Aéreo	Aeródromo
ANTENA	Aprovação de Plano Diretor
ÁRVORE	Inscrição no cadastro da ANAC
ATERRO SANITÁRIO	Alteração no cadastro da ANAC
AUXÍLIO	Exploração de Aeródromo Civil Público
BALÃO CATIVO	
CERCA	
CHAMINÉ	
CONJUNTO HABITACIONAL	
EDIFÍCIO	

ABERTURA DE PROCESSOS

PASSO A PASSO

3 – Preencha o requerimento.

Clique em um dos botões abaixo para navegar entre as etapas de preenchimento.



Requerimento



Formulários



Arquivos



Envio

Preenchimento do Requerimento

Esta etapa é composta pelo preenchimento deste formulário.

Clique nas setas ▼ e ▲ abaixo para abrir e fechar, respectivamente, as seções da página.

- A** - Objetivo ▼
- B** - Aeródromo ▼
- C** - Obra ▼
- D** - Responsável Técnico ▼
- E** - Interessado ▼
- F** - Informações Adicionais ▼

[✕ Fechar](#) [📄 Salvar](#) [✔ Validar Formulário](#) [▶ Avançar](#)



Centro Regional de Controle
do Espaço Aéreo Sudeste



FORÇA AÉREA BRASILEIRA
Asas que protegem o País

ABERTURA DE PROCESSOS

PASSO A PASSO

4 – Clique em “Validar Formulário” e “Avançar”.

Clique em um dos botões abaixo para navegar entre as etapas de preenchimento.

Requerimento Formulários Arquivos Envio

Preenchimento do Requerimento
Esta etapa é composta pelo preenchimento deste formulário.

Clique nas setas ▼ e ▲ abaixo para abrir e fechar, respectivamente, as seções da página.

- A - Objetivo
- B - Aeródromo
- C - Obra
- D - Responsável Técnico
- E - Interessado
- F - Informações Adicionais

✕ Fechar 💾 Salvar ✓ Validar Formulário ▶ Avançar

ABERTURA DE PROCESSOS

PASSO A PASSO

5 – Preencha os formulários aplicáveis ao seu processo.

Clique em um dos botões abaixo para navegar entre as etapas de preenchimento.



Requerimento



Formulários



Arquivos



Envio

Preenchimento do Requerimento

Esta etapa é composta pelo preenchimento deste formulário.

Preencha os formulários abaixo aplicáveis ao processo na sequência.

Ficha Informativa de Aeródromos aplicável ao Plano Básico de Zona de Proteção de Aeródromo (PBZPA).

Ficha Informativa de Helipontos aplicável ao Plano Básico de Zona de Proteção de Heliponto (PBZPH).

Ficha Informativa de Auxílios à Navegação Aérea aplicável ao Plano de Zona de Proteção de Auxílios à Navegação Aérea (PZPANA).

Informações Topográficas.

Municípios/Distrito impactados.

Ficha Informativa de Aeródromos

Ficha Informativa de Helipontos

Ficha Informativa de Auxílios à Navegação Aérea

Municípios Impactados

É preciso preencher os anexos antes de avançar.

Fichas informativas preenchidas no sistema:

ABERTURA DE PROCESSOS

PASSO A PASSO

6 – Carregue os arquivos aplicáveis ao seu processo.

Clique em um dos botões abaixo para navegar entre as etapas de preenchimento.



Requerimento



Formulários



Arquivos



Envio

Preenchimento do Requerimento

Esta etapa é composta pelo preenchimento deste formulário.

Preencha os formulários abaixo aplicáveis ao processo na sequência.

Ficha Informativa de Aeródromos aplicável ao Plano Básico de Zona de Proteção de Aeródromo (PBZPA).

Ficha Informativa de Helipontos aplicável ao Plano Básico de Zona de Proteção de Heliponto (PBZPH).

Ficha Informativa de Auxílios à Navegação Aérea aplicável ao Plano de Zona de Proteção de Auxílios à Navegação Aérea (PZPANA).

Informações Topográficas.

Municípios/Distrito impactados.

Ficha Informativa de Aeródromos

Ficha Informativa de Helipontos

Ficha Informativa de Auxílios à Navegação Aérea

Municípios Impactados

É preciso preencher os anexos antes de avançar.

Fichas informativas preenchidas no sistema:

ABERTURA DE PROCESSOS

PASSO A PASSO

7 – Carregue os arquivos aplicáveis ao seu processo.

Clique em um dos botões abaixo para navegar entre as etapas de preenchimento.



Requerimento



Formulários



Arquivos



Envio

Preenchimento do Requerimento

Esta etapa é composta pelo preenchimento deste formulário.

Preencha os formulários abaixo aplicáveis ao processo na sequência.

Ficha Informativa de Aeródromos aplicável ao Plano Básico de Zona de Proteção de Aeródromo (PBZPA).

Ficha Informativa de Helipontos aplicável ao Plano Básico de Zona de Proteção de Heliponto (PBZPH).

Ficha Informativa de Auxílios à Navegação Aérea aplicável ao Plano de Zona de Proteção de Auxílios à Navegação Aérea (PZPANA).

Informações Topográficas.

Municípios/Distrito impactados.

Ficha Informativa de Aeródromos

Ficha Informativa de Helipontos

Ficha Informativa de Auxílios à Navegação Aérea

Municípios Impactados

É preciso preencher os anexos antes de avançar.

Fichas informativas preenchidas no sistema:

PRAZOS

O prazo para a realização das atividades sob a responsabilidade de um determinado setor ou organização subordinada ao COMAER iniciarão a partir do momento do recebimento da documentação por meio físico ou eletrônico.

Todos os prazos estão estabelecidos no item 4 da ICA 11-3/2020.

IMPORTANTE: Sempre que o processo retorna para o interessado em virtude de não conformidade, a contagem do prazo é reiniciada.



Slide de encerramento



Centro Regional de Controle
do Espaço Aéreo Sudeste



Departamento
de Controle do Espaço Aéreo



FORÇA AÉREA BRASILEIRA
Asas que protegem o País

