



Centro Regional de Controle  
do Espaço Aéreo Sudeste

# ORIENTAÇÕES PARA AUTORIZAÇÃO DE OBJETOS PROJETADOS NO ESPAÇO AÉREO - OPEA



## O que é um Objeto Projetado no Espaço Aéreo (OPEA)?



É qualquer objeto (edificação, torre, poste, antena, mastro, etc.) cujas dimensões se projetem verticalmente no espaço aéreo.

Objetos que causem perigosos reflexos ou irradiem raios lasers também são considerados OPEA, pois podem ofuscar a visão dos pilotos.



## Por que o projeto de um OPEA deve ser submetido à análise do Comando da Aeronáutica (COMAER)?



Para que o COMAER avalie se o objeto causa algum efeito adverso à segurança ou à regularidade das operações aéreas, ao funcionamento de auxílios à navegação ou aos procedimentos de navegação aérea.

## Quando devo submeter um OPEA à análise do COMAER?



Os casos em que um objeto deve ser submetido à análise do COMAER estão no item 10 da ICA 11-408/2021 – *Crítérios de Solicitação*.

## O que é considerado em uma análise de OPEA?



Os OPEA são analisados em função de todos os *Planos de Zona de Proteção* que impõem restrições ao local onde se pretende implantar o objeto.

# PLANOS DE ZONA DE PROTEÇÃO

## O que são PLANOS DE ZONA DE PROTEÇÃO?

Planos de Zona de Proteção são conjuntos de superfícies limitadoras de obstáculos impõem restrições aos objetos projetados no espaço aéreo (OPEA), disciplinando a ocupação do solo, de modo a garantir a segurança e a regularidade das operações aéreas e o funcionamento dos auxílios à navegação aérea.



# PLANOS DE ZONA DE PROTEÇÃO

## Onde encontro os PLANOS DE ZONA DE PROTEÇÃO?

Os Planos de Zona de Proteção também estão disponíveis no Portal AGA, em <https://aga.decea.mil.br>.



DIÁRIO OFICIAL DA UNIÃO

# PLANOS DE ZONA DE PROTEÇÃO

Os Planos de Zona de Proteção também estão disponíveis no Portal AGA, em <https://aga.decea.mil.br>.



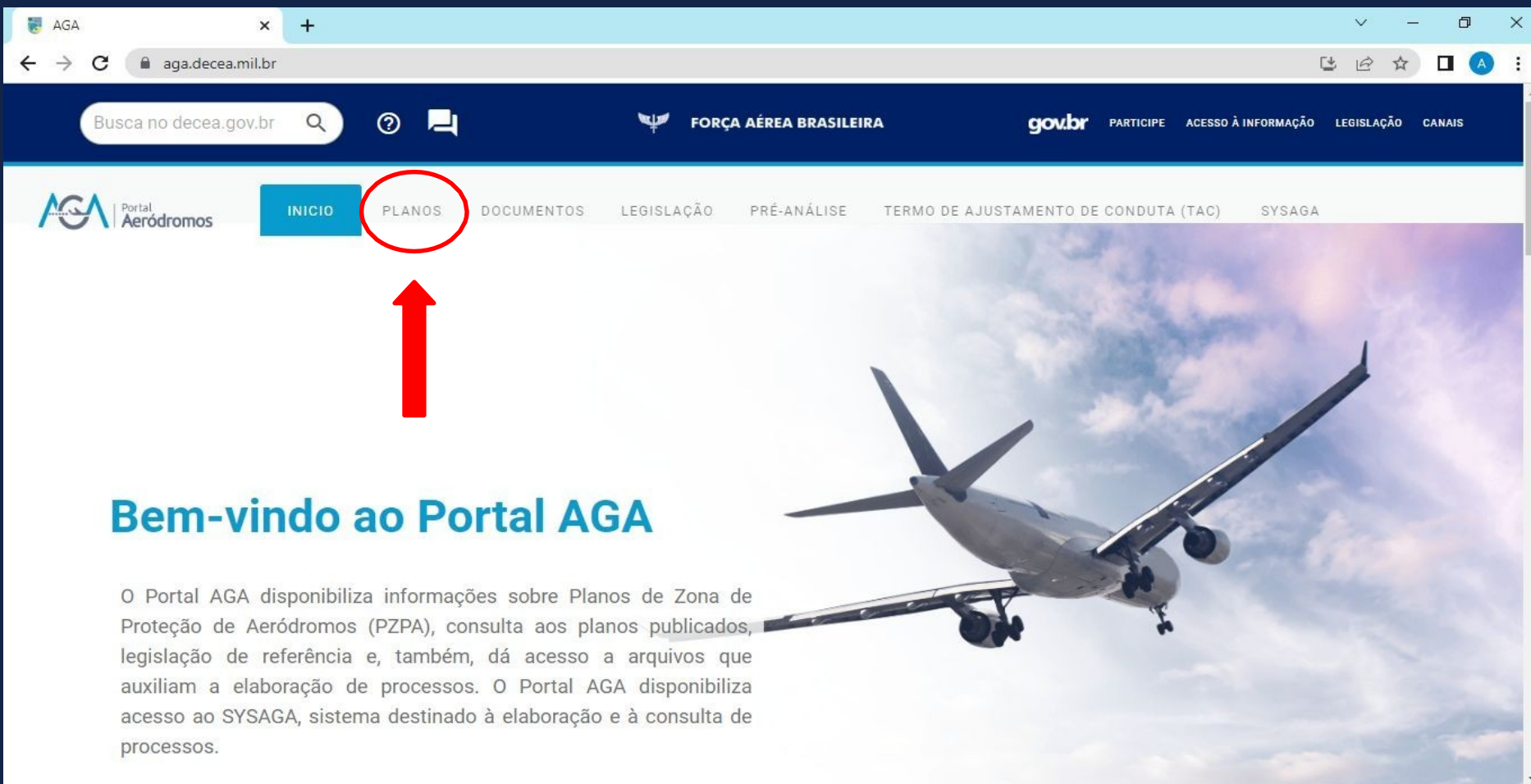
The screenshot shows a web browser window with the URL [aga.decea.mil.br](https://aga.decea.mil.br). The page features a dark blue header with the text "FORÇA AÉREA BRASILEIRA" and "gov.br". Below the header, there is a navigation menu with the following items: "INICIO", "PLANOS", "DOCUMENTOS", "LEGISLAÇÃO", "PRÉ-ANÁLISE", "TERMO DE AJUSTAMENTO DE CONDUTA (TAC)", and "SYSAGA". The main content area has a large image of an airplane flying in a blue sky with clouds. To the left of the image, the text reads: "Bem-vindo ao Portal AGA". Below this, a paragraph states: "O Portal AGA disponibiliza informações sobre Planos de Zona de Proteção de Aeródromos (PZPA), consulta aos planos publicados, legislação de referência e, também, dá acesso a arquivos que auxiliam a elaboração de processos. O Portal AGA disponibiliza acesso ao SYSAGA, sistema destinado à elaboração e à consulta de processos."





# PLANOS DE ZONA DE PROTEÇÃO

Basta clicar na aba “PLANOS”



The image shows a screenshot of a web browser displaying the AGA Portal website. The browser's address bar shows the URL 'aga.decea.mil.br'. The website's header includes the logo for 'FORÇA AÉREA BRASILEIRA' and 'gov.br', along with navigation links for 'PARTICIPE', 'ACESSO À INFORMAÇÃO', 'LEGISLAÇÃO', and 'CANAIS'. A search bar is located on the left side of the header. Below the header, the main navigation menu is visible, with the 'PLANOS' item highlighted by a red circle and a red arrow pointing upwards to it. The main content area features a large image of an airplane flying in a cloudy sky. Below the image, the text reads: 'Bem-vindo ao Portal AGA' followed by a paragraph describing the portal's purpose: 'O Portal AGA disponibiliza informações sobre Planos de Zona de Proteção de Aeródromos (PZPA), consulta aos planos publicados, legislação de referência e, também, dá acesso a arquivos que auxiliam a elaboração de processos. O Portal AGA disponibiliza acesso ao SYSAGA, sistema destinado à elaboração e à consulta de processos.'

# PLANOS DE ZONA DE PROTEÇÃO

Na aba “**PLANOS**”, role a página para cima e preencha os campos da pesquisa.

## Pesquisa de Planos de Zona de Proteção

Estado  
SP

Município  
Adamantina

Aeródromo (Nome, CIA...)

PESQUISAR (2)

LIMPAR

### Resultado da busca de planos

Nome do Aeródromo	OACI	Tipo	Data	Portaria	Municípios impactados	Zonas de proteção
Usina Branco Peres	SWYO	Inscrição	23.05.2018	343/ICA	1 ^	2 ^
Everaldo Moraes Barreto	SDAD	Inscrição	05.06.2018	409/ICA	1 ^	2 ^

# DOCUMENTOS

Na aba “**DOCUMENTOS**”, você encontrará alguns modelos de documentos exigidos no processo de OPEA.

Busca no decea.gov.br

FORÇA AÉREA BRASILEIRA

gov.br PARTICIPE ACESSO À INFORMAÇÃO LEGISLAÇÃO CANAIS

Portal Aeródromos

INICIO PLANOS **DOCUMENTOS** LEGISLAÇÃO PRÉ-ANÁLISE TERMO DE AJUSTAMENTO DE CONDUTA (TAC) SYSAGA

## Documentos

**Objetos Projetados no Espaço Aéreo**

Arquivos necessários para abertura de processos relacionados a Objetos (OPEA), como construção de edificações, conjunto habitacional, loteamento, ponte, viaduto, balão cativo, aterro sanitário, posto de combustível, mastros, torres, parques eólicos, linhas de transmissão, antenas, projetor de raio laser, entre outros.

**Aeródromos**

Arquivos necessários para abertura de processos relacionados a Aeródromos, como Inscrição, Alteração, PDIR e Exploração.

**Apoio**

Arquivos de orientações, tutoriais e links externos ao COMAER.

# LEGISLAÇÃO

Na aba “**LEGISLAÇÃO**”, você encontrará as normas relacionadas ao processo de OPEA.

Busca no decea.gov.br

FORÇA AÉREA BRASILEIRA

gov.br PARTICIPE ACESSO À INFORMAÇÃO LEGISLAÇÃO CANAIS

Portal Aeródromos

INICIO PLANOS DOCUMENTOS **LEGISLAÇÃO** PRÉ-ANÁLISE TERMO DE AJUSTAMENTO DE CONDUTA (TAC) SYSAGA

## Legislação Específica para Aeródromos e Objetos Projetados no Espaço Aéreo

- Portaria n° 91/DGCEA, de 27/06/2016 (Publicado no D.O.U. n° 125 de 01/07/2016)
- Portaria n° 1555/GC3, de 28/08/2013 - Dispõe sobre Planos de Zoneamento de Ruído de Aeródromos, Aeroportos, Helipontos e Heliportos Militares, e dá outras providências.
- Edital DECEA n° 1, de 30 maio de 2016 (Publicado no DOU n° 103, seção 3, de 1° Jun. 2016)
- Edital DECEA n° 7, de 30 Dez. 2015 (Publicado no DOU n° 8, seção 3, de 13 Jan. 2016)
- ICA 11-3, 04/01/2021- Processos da Área de Aeródromos (AGA) no âmbito do COMAER
- ICA 11-4, 04/01/2021- Processos para análise de projetos de construção ou modificação de aeródromos militares
- ICA 11-408, 04/01/2021- Restrições aos objetos projetados no espaço aéreo que possam afetar adversamente a segurança ou a regularidade das operações aéreas
- ICA 63-19, 04/01/2021- Critérios de análise técnica da área de aeródromos (AGA)
- TCA 53-2 CATÁLOGO DE REQUISITOS DE DADOS DE INFORMAÇÕES AERONÁUTICAS
- ICA 53-4 SOLICITAÇÃO DE DIVULGAÇÃO DE INFORMAÇÃO AERONÁUTICA

## Quem pode protocolar uma solicitação de autorização para OPEA?

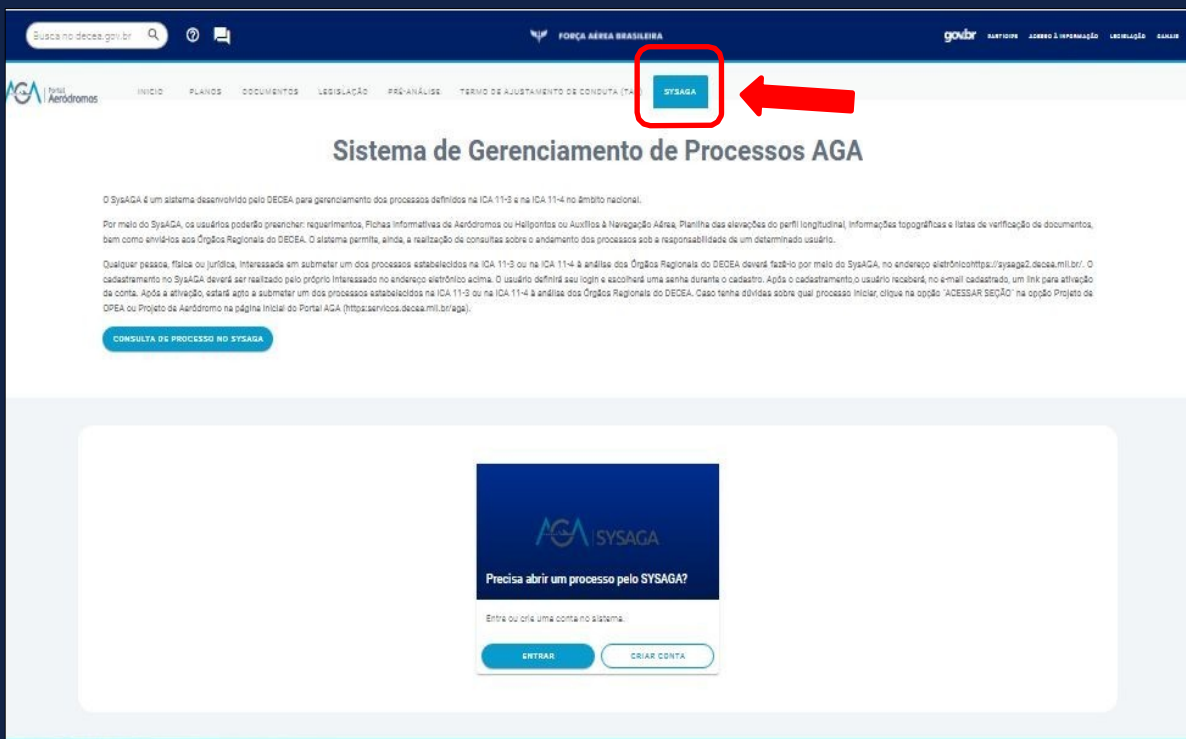
**PESSOA  
FÍSICA**

**PESSOA  
JURÍDICA**

Qualquer pessoa:  
física ou jurídica.

# SOLICITAÇÃO

## Como faço uma solicitação de autorização para OPEA?



The screenshot shows the AGA Portal website. At the top, there is a search bar and navigation links for 'FORÇA AÉREA BRASILEIRA' and 'gov.br'. A red box highlights the 'SYSAGA' link in the main navigation menu, with a red arrow pointing to it. Below the navigation, the page title is 'Sistema de Gerenciamento de Processos AGA'. The main content area contains text explaining the system and a button labeled 'CONSULTA DE PROCESSO NO SYSAGA'. At the bottom, there is a login form with the text 'Precisa abrir um processo pelo SYSAGA?' and buttons for 'ENTRAR' and 'CRIAR CONTA'.

Acesse o  
**SysAGA** no  
Portal AGA.

# SOLICITAÇÃO

Busca no decea.gov.br

FORÇA AÉREA BRASILEIRA

gov.br ACESSO À INFORMAÇÃO LEGISLAÇÃO SAÍDAS

SYSAGA

## Sistema de Gerenciamento de Processos AGA

O SysAGA é um sistema desenvolvido pelo DECEA para gerenciamento dos processos definidos na ICA 11-3 e na ICA 11-4 no âmbito nacional.

Por meio do SysAGA, os usuários poderão preencher: requerimentos, Fichas Informativas de Aeródromos ou Helipontos ou Auxílios à Navegação Aérea; Planilha das elevações do perfil longitudinal; informações topográficas e listas de verificação de documentos, bem como enviá-los aos Órgãos Regionais do DECEA. O sistema permite, ainda, a realização de consultas sobre o andamento dos processos sob a responsabilidade de um determinado usuário.

Qualquer pessoa, física ou jurídica, interessada em submeter um dos processos estabelecidos na ICA 11-3 ou na ICA 11-4 à análise dos Órgãos Regionais do DECEA deverá fazê-lo por meio do SysAGA, no endereço eletrônico <https://sysaga2.decea.mil.br/>. O cadastramento no SysAGA deverá ser realizado pelo próprio Interessado no endereço eletrônico acima. O usuário definirá seu login e escolherá uma senha durante o cadastro. Após o cadastramento o usuário receberá, no e-mail cadastrado, um link para ativação da conta. Após a ativação, estará apto a submeter um dos processos estabelecidos na ICA 11-3 ou na ICA 11-4 à análise dos Órgãos Regionais do DECEA. Caso tenha dúvidas sobre qual processo iniciar, clique na opção "ACESSAR SEÇÃO" na opção Projeto de DPEA ou Projeto de Aeródromo na página Inicial do Portal AGA (<https://servicos.decea.mil.br/aga>).

CONSULTA DE PROCESSO NO SYSAGA

C

A - Criar perfil de usuário.

B - Acessar o SYSAGA.

C - Acessar processo criado no SYSAGA.



ACA | SYSAGA

Precisa abrir um processo pelo SYSAGA?

Entre ou crie uma conta no sistema.

ENTRAR CRIAR CONTA

B

A

# SOLICITAÇÃO

## Passo a passo de uma solicitação

1 – Após fazer o login no SysAGA, clique na aba **NOVA SOLICITAÇÃO**:

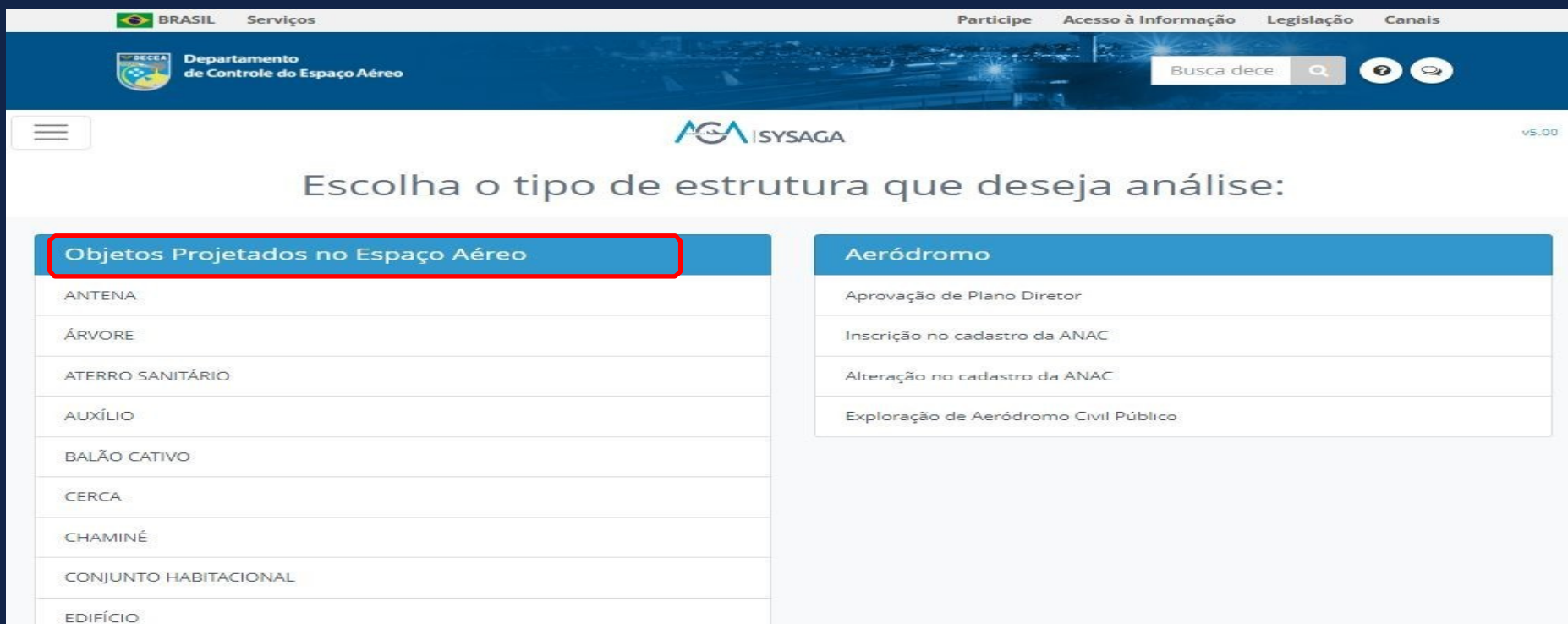
The screenshot shows the SysAGA web application interface. The browser address bar displays 'sysaga2.decea.mil.br/meusprocessos'. The page header includes the DECEA logo and 'Departamento de Controle do Espaço Aéreo'. The main navigation menu contains 'Nova Solicitação', 'Pré-Análises', 'Processos', 'Notificações', 'Interessados / Representantes legais', and 'Usuário'. The 'Nova Solicitação' menu item is highlighted with a red box. A large red arrow points upwards from the search filters area towards the 'Nova Solicitação' menu item. Below the navigation menu, the main content area is titled 'Processos'. The search filters section includes 'Dados para pesquisa', 'Status' (with a dropdown menu showing 'Selecione'), 'Tipo de Processo' (with a dropdown menu showing 'Selecione'), and 'Órgão Regional' (with a dropdown menu showing 'Selecione'). A 'Buscar processo' button is located at the bottom left of the search filters area.



# SOLICITAÇÃO

## Passo a passo de uma solicitação

2 – Na coluna da esquerda, selecione o tipo de processo pretendido:



The screenshot shows the DECEA website interface. At the top, there is a navigation bar with 'BRASIL Serviços' and 'Participe Acesso à Informação Legislação Canais'. Below this is the DECEA logo and 'Departamento de Controle do Espaço Aéreo'. A search bar contains 'Busca dece' and a magnifying glass icon. The main content area features the 'ACA | SYSAGA' logo and the text 'Escolha o tipo de estrutura que deseja análise:'. Two columns of options are displayed. The left column, titled 'Objetos Projetados no Espaço Aéreo', is highlighted with a red border and contains the following items: ANTENA, ÁRVORE, ATERRO SANITÁRIO, AUXÍLIO, BALÃO CATIVO, CERCA, CHAMINÉ, CONJUNTO HABITACIONAL, and EDIFÍCIO. The right column, titled 'Aeródromo', contains: Aprovação de Plano Diretor, Inscrição no cadastro da ANAC, Alteração no cadastro da ANAC, and Exploração de Aeródromo Civil Público.

Objetos Projetados no Espaço Aéreo	Aeródromo
ANTENA	Aprovação de Plano Diretor
ÁRVORE	Inscrição no cadastro da ANAC
ATERRO SANITÁRIO	Alteração no cadastro da ANAC
AUXÍLIO	Exploração de Aeródromo Civil Público
BALÃO CATIVO	
CERCA	
CHAMINÉ	
CONJUNTO HABITACIONAL	
EDIFÍCIO	

# SOLICITAÇÃO

## Passo a passo de uma solicitação

3 – Preencha todos os campos informações do projeto:

**Pré-análise**

Status da Solicitação:

Tipo de Implantação:

CEP do Local do Projeto:

Natureza Perigosa?:  Sim  Não

Superfícies metálicas com área superior a 500 m²?:  Sim  Não

Deseja utilizar critérios de sombra conforme Capítulo 4 da ICA 63-19/2020?:  Sim  Não

Iluminado?:  Sim  Não

Sinalizado?:  Sim  Não

**Coordenadas geográficas dos vértices:**

Verifique no mapa antes de finalizar!!!  
As coordenadas são apresentadas no mapa a baixo a medida que forem salvas!  
Mapa permite clicar e arrastar as coordenadas!

Formato:

Quantidade pontos:

Status	Referência	Id	Latitude	Longitude	Altura	Elevação	Editar	Apagar
Não Salvo	1							
Não Salvo	2							
Não Salvo	3							

10 25 50 100

# SOLICITAÇÃO

## ATENÇÃO!!!!

As coordenadas geográficas deverão estar no formato **Grau-Minuto-Segundo**.

CAPITAL	LATITUDE	LONGITUDE
Brasília	15°46'48" S	47°55'45" O
Washington	38°54'15" N	77°01'02" O
Tóquio	35°41'22" N	139°1'31" L
Londres	51°30'26" N	00°07'39" O
Nova Deli	28°36'36" N	77°13'48" L

# SOLICITAÇÃO

**ATENÇÃO!!!!**


A referência da **altitude** é o nível médio do mar.



## ATENÇÃO!!!!

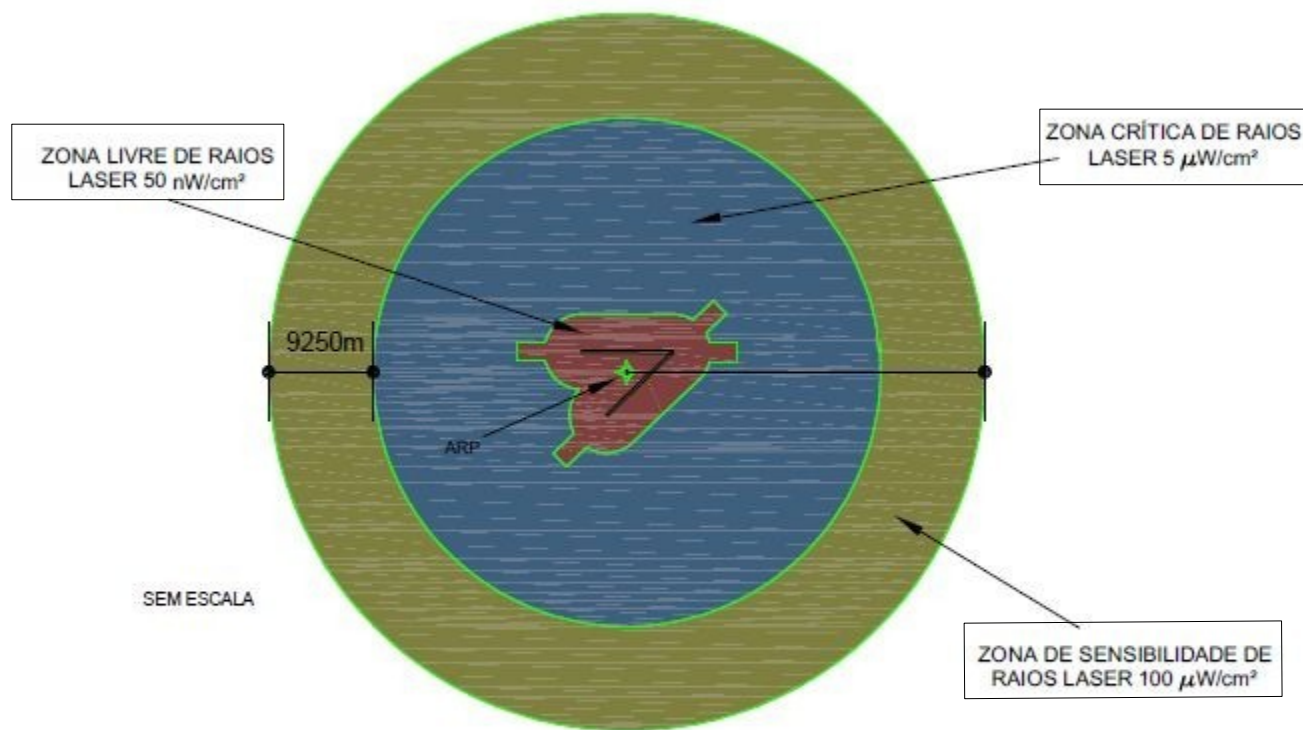
Para os casos de Raio Laser deverá ser informado no campo “**Descrição da implantação**” os seguintes tópicos:

- Alcance máximo horizontal e vertical do laser; e
- O valor da Máxima Exposição Permitida (MPE) expresso em  $W/cm^2$  ou  $J/cm^2$ .  
(Item 3.2.15.9 da ICA 63-19/2020)



## ATENÇÃO!!!!

ZONA DE PROTEÇÃO CONTRA OS PERIGOSOS EFEITOS DE PROJEÇÕES DE RAIOS LASER



NÍVEIS MÁXIMOS DE IRRADIAÇÃO PARA RAIOS LASER VISÍVEIS

# SOLICITAÇÃO

## Passo a passo de uma solicitação

4 – Digite o resultado da operação matemática e clique em “Enviar para análise”:

Pré-análise

sysaga2.decea.mil.br/novapreanalise?chave=899488741

As coordenadas são apresentadas no mapa a baixo a medida que forem salvas!  
Mapa permite clicar e arrastar as coordenadas!

Status	Referência	Id	Latitude	Longitude	Altura	Elevação	Editar	Apagar
Não Salvo	1							

10 25 50 100

Vertentes  
PE-121  
Frei Miguelinho  
PE-090  
Capela Nova  
Cacimbas  
Patos

Descrição da Implantação

Descrição da Implantação

[Voltar](#) [Enviar para análise](#) [Salvar sem finalizar](#)

Digite o resultado da operação matemática para enviar para análise:  $4 + 8$

12

\* é multiplicação

# PRÉ-ANÁLISE

Neste momento, sua solicitação passará por uma **PRÉ-ANÁLISE**, cujo resultado será:

- A emissão de uma **Declaração de Inexigibilidade**, se o empreendimento não se enquadrar nos critérios de solicitação previstos no item 10 da ICA 11-408; ou
- A necessidade de **abertura de processo**.





# PRÉ-ANÁLISE

## Minhas Pré-Análises

+ Nova Solicitação

? O que é uma Pré-Análise?

10 resultados por página

Pesquisar

Declaração de Inexigibilidade

Protocolo	Data de Solicitação	Tipo de Implantação	CEP	Altitude da Base	Altura	Data de Análise	Resposta	Ação
2CD315F1ED	01/07/2019 18:07:49	Edificação	05524-020	750,00	43,00	01/07/2019	Autorizado	Imprimir Documento
D6B77B51C4	01/07/2019 18:00:45	Edificação	11534-005	125,00	93,50	01/07/2019	Corrigir Dados	Modificar Dados
2A5D54E10F	14/06/2019 10:48:25	Edificação	02022-011	35,00	5,00	14/06/2019	Abrir Processo	Modificar Dados Abrir Processo
2A5D54E10F	27/02/2019 18:40:15	Edificação	02022-011	3,00	5,00	08/03/2019		
D6B77B51C4	28/11/2018 11:44:09	Edificação	04087-004	600,00	40,00	28/11/2018		

Mostrando de 1 até 5 de 5 registros

Anterior 1 Próximo



Centro Regional de Controle  
do Espaço Aéreo Sudeste



FORÇA AÉREA BRASILEIRA  
Asas que protegem o País

# DECLARAÇÃO DE INEXIGIBILIDADE



**MINISTÉRIO DA DEFESA**  
**COMANDO DA AERONÁUTICA**  
**DEPARTAMENTO DE CONTROLE DO ESPAÇO AÉREO**  
**DECLARAÇÃO DE INEXIGIBILIDADE**

Ref. ao Protocolo de Pré-Análise [REDAZIDO] Rio de Janeiro, 04 de agosto de 2022

O COMANDO DA AERONÁUTICA, no uso de suas atribuições legais relacionadas à segurança e regularidade das operações aéreas, com fundamento nos incisos I e II do artigo 12 do Código Brasileiro de Aeronáutica, Lei nº 7.565, de 19 de dezembro de 1986 e, no intuito de comprovação do atendimento ao disposto no capítulo 10 da ICA 11-408, de 4 JAN 2021, declara NÃO SER OBJETO DE AUTORIZAÇÃO DO COMAER, o projeto de implantação do objeto, caracterizado abaixo:

A *Declaração de Inexigibilidade* deverá ser apresentada à Prefeitura como comprovante de que você cumpriu as exigências junto ao Comando da Aeronáutica.

# ABERTURA DE PROCESSOS

## Passo a passo para abertura de processo

### 1 – Clique em “Abrir Processo”.

Minhas Pré-Análises

+ Nova Solicitação ? O que é uma Pré-Análise?

10 resultados por página Pesquisar

Protocolo	Data de Solicitação	Tipo de Implantação	CEP	Altitude da Base	Altura	Data de Análise	Resposta	Ação
2CD315F1ED	01/07/2019 18:07:49	Edificação	05524-020	750,00	43,00	01/07/2019	Autorizado	Imprimir Documento
D6B77B51C4	01/07/2019 18:00:45	Edificação	11534-005	125,00	93,50	01/07/2019	Corrigir Dados	Modificar Dados
2A5D54E10F	14/06/2019 10:48:25	Edificação	02022-011	35,00	5,00	14/06/2019	Abrir Processo	Modificar Dados <span>→</span> Abrir Processo
2A5D54E10F	27/02/2019 18:40:15	Edificação	02022-011	3,00	5,00	08/03/2019	↻	
D6B77B51C4	28/11/2018 11:44:09	Edificação	04087-004	600,00	40,00	28/11/2018	↻	

Mostrando de 1 até 5 de 5 registros Anterior 1 Próximo

# ABERTURA DE PROCESSOS

## Passo a passo para abertura de processo

### 2 – Preencha os formulários:

Clique em um dos botões abaixo para navegar entre as etapas de preenchimento.

**Requerimento** Arquivos Envio

Preenchimento do Requerimento  
Esta etapa é composta pelo preenchimento deste formulário.

Clique nas setas ▼ e ▲ abaixo para abrir e fechar, respectivamente, as seções da página.

- A - Objetivo**
- B - Objeto**
- C - Obra**
- D - Responsável Técnico**
- E - Interessado**

**Fechar** **Salvar** **Validar Formulário** **Avançar**

# ABERTURA DE PROCESSOS

## Passo a passo para abertura de processo

3 – Clique em “Validar Formulário” e, em seguida, em “Avançar”:



Clique em um dos botões abaixo para navegar entre as etapas de preenchimento.



Preenchimento do Requerimento

Esta etapa é composta pelo preenchimento deste formulário.

Clique nas setas ▼ e ▲ abaixo para abrir e fechar, respectivamente, as seções da página.

A - Objetivo

B - Objeto

C - Obra

D - Responsável Técnico

E - Interessado

✕ Fechar

💾 Salvar

✓ Validar Formulário

▶ Avançar



Centro Regional de Controle  
do Espaço Aéreo Sudeste



FORÇA AÉREA BRASILEIRA  
Asas que protegem o País

# ABERTURA DE PROCESSOS

## Passo a passo para abertura de processo

4 – Carregue os arquivos solicitados e clique em “Avançar”:

**Carregamento de Arquivos**

Clique em um dos botões abaixo para navegar entre as etapas de preenchimento.

Requerimento **Arquivos** Envio

Preenchimento do Requerimento  
Esta etapa é composta pelo preenchimento deste formulário.

Clique nas setas ▼ e ▲ abaixo para abrir e fechar, respectivamente, as abas da página.

1. Administrativo/Jurídico

2. Configuração

Após carregar todos os arquivos clique no botão abaixo para prosseguir.

[◀ Voltar ao requerimento](#) [Avançar ▶](#)



# ABERTURA DE PROCESSOS

## Passo a passo para abertura de processo

5 – Clicando em “Imprimir requerimento” você poderá visualizar o rascunho em *.pdf* e conferir as informações:

ACA | SYSAGA Nova Solicitação Pré-Análises Processos Notificações Interessados / Representantes legais Usuário Idioma

Sucesso! Arquivos adicionados com sucesso!

### Processo

Conferência / Finalização do Preenchimento

Editar Requerimento Carregar Novos Arquivos **Imprimir requerimento** Apagar Rascunho

Finalizar Preenchimento

Término de Obra Atualizar Data de Término de Obra Comunicar Término de Obra

Clique nas setas ▼ e ▲ abaixo para abrir e fechar, respectivamente, as seções da página.

Etapas de Preenchimento

Arquivos Enviados

DECEA Departamento de Controle do Espaço Aéreo

Desenvolvido pelo DECEA  
Tenho Dúvida  
Portal AGA

# ABERTURA DE PROCESSOS

## Passo a passo para abertura de processo

### 6 – Imprima o requerimento:

AGA | SYSAGA Nova Solicitação Pré-Análises Processos Notificações Interessados / Representantes legais Usuário Idioma

**Sucesso!** É necessário imprimir o requerimento, assinar, e carregar o pdf com a assinatura para que a análise seja iniciada


## Processo 67617.901142/2022-32


Carregar Requerimento Assinado **Imprimir Requerimento** Carregar Requerimento Assinado

Término de Obra Atualizar Data de Término de Obra Comunicar Término de Obra

Clique nas setas ▼ e ▲ abaixo para abrir e fechar, respectivamente, as seções da página.

Processo: 67617.901142/2022-32	KML <small>(Beta - meramente ilustrativa)</small>	DXF <small>(Beta - meramente ilustrativa)</small>	EM PREENCHIMENTO ▼
Notificações ▼			
Arquivos Enviados ▼			

 **Departamento de Controle do Espaço Aéreo**  
Comando da Aeronáutica



Desenvolvido pelo DECEA  
Tenho Dúvida  
Portal AGA



# ABERTURA DE PROCESSOS

## Passo a passo para abertura de processo


7 – Assine as duas páginas do requerimento:

<input checked="" type="checkbox"/> Não <input type="checkbox"/> Sim.		Dados do Obstáculo Gerador do Plano de Sombra:		Não Aplicável	
<b>B10 -Coordenadas geográficas, Altura e Altitude do topo do OPEA</b>					
Vértice 1: 23° 45' 32,00" S 46° 43' 27,00" W Altura: 110,00 m Altitude da Base: 780,00 m Altitude do Topo: 890,00 m					
<b>B15 - Logradouro</b>					
Rua Ademar Tavares					
<b>B16 - Número</b>		<b>B17 - Complemento</b>			<b>B18 - CEP</b>
242		Não Preenchido pelo Usuário			09130-190
<b>B19 - Cidade</b>		<b>B20 - UF</b>		<b>B21 - Telefone</b>	
Santo André		SP		(11) 97977 - 4995	
<b>B22 - Descrição detalhada da destinação, uso ou funcionamento, incluindo características específicas</b>					
Antena					
<b>B23 - Objeto iluminado?"</b>			<b>B24 - Objeto sinalizado?"</b>		
<input type="checkbox"/> Sim <input checked="" type="checkbox"/> Não			<input type="checkbox"/> Sim <input checked="" type="checkbox"/> Não		

Data:

Assinatura do Interessado ou Representante Legal:

Assinatura do Responsável Técnico:



Two horizontal lines for signatures, enclosed in a red rounded rectangle. Two red arrows point to the right side of the box.

# ABERTURA DE PROCESSOS

## Passo a passo para abertura de processo

### 8 – Carregue o requerimento assinado:

AGA | SYSAGA Nova Solicitação Pré-Análises Processos Notificações Interessados / Representantes legais Usuário Idioma

**Sucesso!** É necessário imprimir o requerimento, assinar, e carregar o pdf com a assinatura para que a análise seja iniciada

## Processo 67617.901142/2022-32

Carregar Requerimento Assinado Imprimir Requerimento **Carregar Requerimento Assinado**

Término de Obra Atualizar Data de Término de Obra Comunicar Término de Obra

Clique nas setas ▼ e ▲ abaixo para abrir e fechar, respectivamente, as seções da página.

Processo: 67617.901142/2022-32	KML (Beta - meramente ilustrativa)	DXF (Beta - meramente ilustrativa)	EM PREENCHIMENTO
Notificações			
Arquivos Enviados			

DECEA Departamento de Controle do Espaço Aéreo Comando da Aeronáutica

Desenvolvido pelo DECEA Tenho Dúvida Portal AGA

# ABERTURA DE PROCESSOS

## Passo a passo para abertura de processo

### 9 – Clique em “Enviar para Análise”.

The screenshot displays the AGA SYSAGA web interface. A modal dialog box is centered on the screen with the title "Carregue o Requerimento assinado para enviar o processo para análise". Inside the dialog, there is a file upload section with the text "Carregue o arquivo aqui" and a file named "Anexo C2 67...\_2022-32.pdf" selected. Below this, a blue checkmark icon is visible, followed by the text: "O preenchimento dos formulários foi finalizado e todos os arquivos necessários já foram carregados, bem como afirmo que as informações estão corretas e desejo enviar o processo para análise." A red button labeled "Enviar para Análise" is highlighted with a blue border and a red arrow points to it from the right. A "Fechar" button is located in the bottom right corner of the dialog. The background shows a navigation menu with items like "Nova Solicitação", "Pré-Análises", "Processos", "Notificações", and "Interessados / Representantes legais". Below the dialog, there are sections for "Processo: 67617.5" and "Notificações". The footer of the page includes the logo of DECEA (Departamento de Controle do Espaço Aéreo) and the text "Desenvolvido pelo DECEA Tenho Dúvida Portal AGA".

# PRAZOS

- O prazo para a realização da **Pré-Análise** é de **30 dias**.
- O prazo para a realização da **análise do processo** é de **60 dias**.

Todos os prazos para a realização das atividades sob a responsabilidade de um determinado setor ou organização subordinada ao COMAER estão estabelecidos na **ICA 11-2/2021**, no **Item 4**, “**PRAZOS**”.

***IMPORTANTE:*** Sempre que o processo retorna para o interessado em virtude de não conformidade, a contagem do prazo é **reiniciada**.



# ORIENTAÇÕES PARA CONSTRUÇÕES PRÓXIMAS À AEROPORTOS, AERÓDROMOS E HELIPONTOS.



Tutorial de acordo com norma vigente em 04/2024.  
Atentar para possíveis mudanças na legislação.  
Envie sugestões para [\\_aga.crcease@fab.mil.br](mailto:_aga.crcease@fab.mil.br)



Centro Regional de Controle  
do Espaço Aéreo Sudeste



FORÇA AÉREA BRASILEIRA  
Asas que protegem o País

# Slide de encerramento



Centro Regional de Controle  
do Espaço Aéreo Sudeste



Departamento  
de Controle do Espaço Aéreo



FORÇA AÉREA BRASILEIRA  
*Asas que protegem o País*

